






Legenda Temática

Legenda

-  Batimetria
-  Blocos

-  Bacias Sedimentares
-  Espelho D'Água
-  Divisa Interestadual



Referências Fonte: Campanha pré-perfuração dos blocos BM-PAMA-16 e BM-PAMA-17.
Base: IBGE; ANP-BDEP.

Projeto ATIVIDADE DE PERFURAÇÃO DOS BLOCOS
BM-PAMA-13, BM-PAMA-14, BM-PAMA-15,
BM-PAMA-16 E BM-PAMA-17



Título MAPA BATIMÉTRICO REGIONAL

Projeção Geográfica	Datum SAD-69	Escala 1:3.500.000	Data Setembro, 2010	Número Mapa 5.1.2.4-2	Autor Leonardo Dias Celso Dias	Revisão 01
---------------------	--------------	--------------------	---------------------	-----------------------	--------------------------------	------------