







Legenda Temática	Legenda
 Blocos  Pontos de Coleta	 Batimetria  Espelho D'Água

 <small>Uma empresa do Grupo EBX</small>	<b>Referências</b> Fonte: OGX/PIR2/FUGRO, 2009. Base: IBGE; ANP-BDEP.					
	<b>Projeto</b> ATIVIDADE DE PERFURAÇÃO DOS BLOCOS BM-PAMA-13, BM-PAMA-14, BM-PAMA-15, BM-PAMA-16 E BM-PAMA-17					
 <small>Engenharia Ambiental</small>	<b>Título</b> MALHA AMOSTRAL DA CAMPANHA PRÉ-PERFURAÇÃO E LOCALIZAÇÃO DOS POÇOS A SEREM PERFURADOS					
<b>Projeção</b> Geográfica	<b>Datum</b> SAD-69	<b>Escala</b> 1:750.000	<b>Data</b> Setembro, 2010	<b>Número</b> Mapa 10.1.2.6-1	<b>Autor</b> Leonardo Dias Celso Dias	<b>Revisão</b> 01