






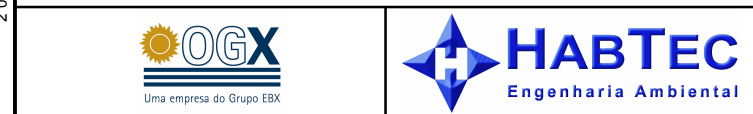
Legenda

-  Limite Municipal
-  Espelho D'Água
-  Batimetria
-  Blocos

Legenda Temática

-  Área de Pesca

Referências Fonte: Levantamento de Campo.
Base: IBGE; ANP-BDEP.



Projeto ATIVIDADE DE PERFURAÇÃO DOS BLOCOS
BM-PAMA-13, BM-PAMA-14, BM-PAMA-15,
BM-PAMA-16 E BM-PAMA-17

Título MAPA DA ÁREA DE PESCA
Município de ALCÂNTARA

Projeção Geográfica	Datum SAD-69	Escala 1:1200.000
---------------------	--------------	-------------------

Data Setembro, 2010	Número Mapa 4-13	Autor Leonardo Dias Celso Dias	Revisão 01
---------------------	------------------	--------------------------------	------------

