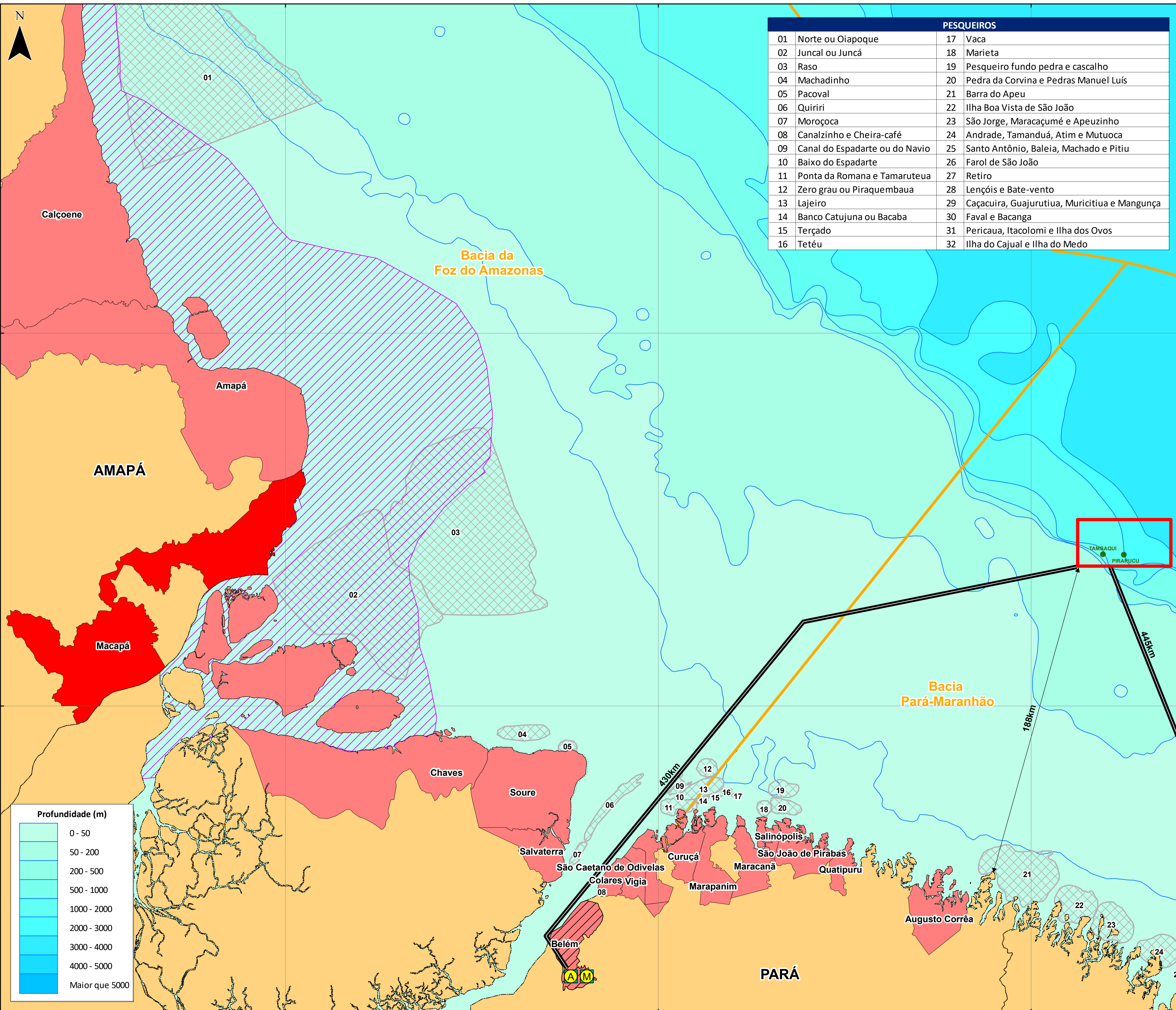


50°0'0"O

48°0'0"O

46°0'0"O



PESQUEIROS			
01	Norte ou Oiapoque	17	Vaca
02	Juncal ou Juncá	18	Marieta
03	Raso	19	Pesqueiro fundo pedra e cascalho
04	Machadinho	20	Pedra da Corvina e Pedras Manuel Luís
05	Pacoval	21	Barra do Apeu
06	Quiriri	22	Ilha Boa Vista de São João
07	Moroçoca	23	São Jorge, Maracaçumé e Apeuzinho
08	Canalzinho e Cheira-café	24	Andrade, Tamanduá, Atim e Mutuoca
09	Canal do Espadarte ou do Navio	25	Santo Antônio, Baleia, Machado e Pitiu
10	Baixo do Espadarte	26	Farol de São João
11	Ponta da Romana e Tamaruteua	27	Retiro
12	Zero grau ou Piraquembaua	28	Lençóis e Bate-vento
13	Lajeiro	29	Caçacuirá, Guajurutuia, Muricituia e Mangunça
14	Banco Catujuna ou Bacaba	30	Faval e Bacanga
15	Terçado	31	Pericaú, Itacolomi e Ilha dos Ovos
16	Tetéu	32	Ilha do Cajual e Ilha do Medo

Convenções Cartográficas

- LIMITE ESTADUAL
- LIMITE MUNICIPAL
- LIMITE DA BACIA

Legenda

- POÇOS
- BLOCO BM-PAMA-8
- MUNICÍPIOS DO DIAGNÓSTICO SOCIOECONÔMICO
- MUNICÍPIO DE MACAPÁ
- MUNICÍPIO COM BASE DE APOIO
- BASE DE APOIO AÉREO
- BASE DE APOIO MARÍTIMO
- ROTAS DAS EMBARCAÇÕES DE APOIO
- DISTÂNCIA DO BLOCO EM RELAÇÃO A COSTA

ÁREA DE CONCENTRAÇÃO DOS RECURSOS PESQUEIROS

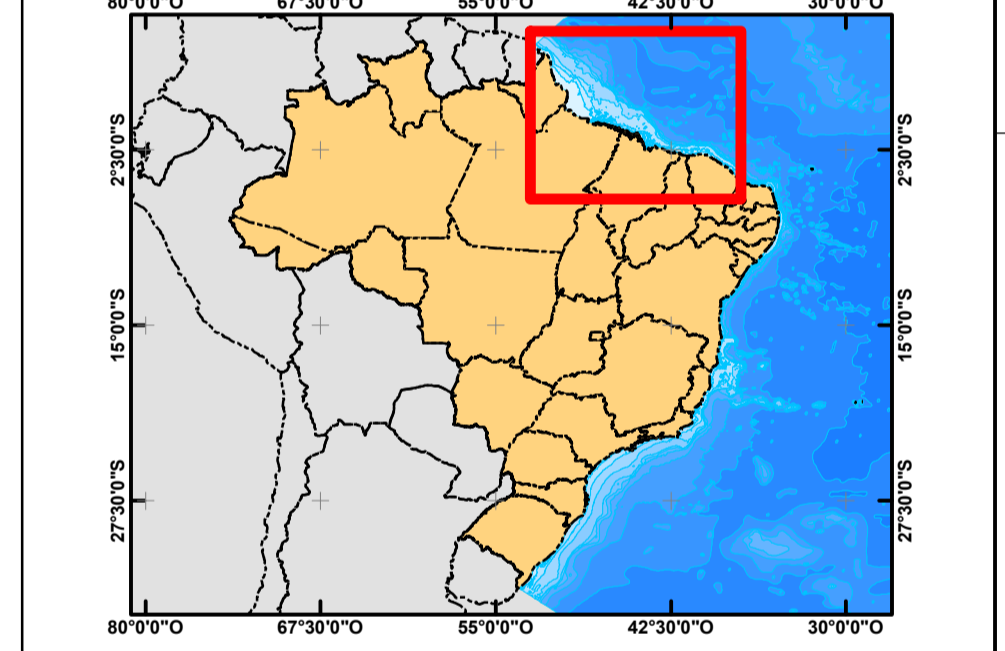
- Pesqueiros

ÁREA DE ATUAÇÃO DA FROTA DE PESCA ARTESANAL DO MUNICÍPIO DE MACAPÁ / AP

- Espinhel e redes de emalhe e arrato

BANCO MARINHO	
01	Banco do Parcel de Manoel Luís
02	Banco do Álvaro
03	Banco do Tarol

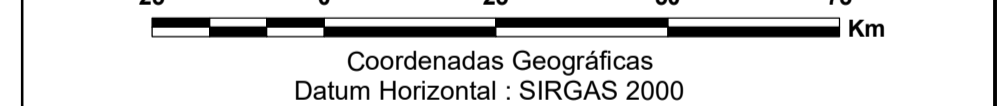
Planta de Situação



Referências

- Malha Municipal, 2010 (IBGE).
- Cartas Internacionais ao Milionésimo. BCIM v. 4.0, 2014 (IBGE/DGD).
- Carta Náutica N° 10 - Costa Nordeste da América do Sul (DHN).
- Pesqueiros, 2016 (AECOM/Habtec)
- Áreas de pesca, 2015 (AECOM/Habtec)

Escala Gráfica



Cartografia/Geoprocessamento

Marina Federhen Heberle

Execução



Cliente



Projeto

RCA PARA A ATIVIDADE DE PERFURAÇÃO MARÍTIMA NO BLOCO BM-PAMA-8, BACIA DO PARÁ-MARANHÃO

Título

MAPA DE PESCA ARTESANAL DO MUNICÍPIO DE MACAPÁ / AP

Responsável Técnico

Dirceu Eliseire Jr.

Escala 1:1.100.000 Data Março/2017

Mapa n° Revisão 01

Hidrografia Cartográfica e Meio Ambiente Arquivo: Mapa_Pesca_Artesanal_Macapá - Data: 23/03/2017