

PESQUEIROS			
01	Norte ou Oiapoque	17	Vaca
02	Juncal ou Juncá	18	Marieta
03	Raso	19	Pesqueiro fundo pedra e cascalho
04	Machadinho	20	Pedra da Corvina e Pedras Manuel Luís
05	Pacoval	21	Barra do Apeu
06	Quiriri	22	Ilha Boa Vista de São João
07	Moroçoca	23	São Jorge, Maracaçumé e Apeuzinho
08	Canalzinho e Cheira-café	24	Andrade, Tamanduá, Atim e Mutuoca
09	Canal do Espadarte ou do Navio	25	Santo Antônio, Baleia, Machado e Pitiu
10	Baixo do Espadarte	26	Farol de São João
11	Ponta da Romana e Tamaruteua	27	Retiro
12	Zero grau ou Piraquembaua	28	Lençóis e Bate-vento
13	Lajeiro	29	Caçacui, Guajurutua, Muricitua e Mangunça
14	Banco Catujuna ou Bacaba	30	Faval e Bacanga
15	Terçado	31	Pericaui, Itacolomi e Ilha dos Ovos
16	Tetéu	32	Ilha do Cajual e Ilha do Medo

**Convenções Cartográficas**

LIMITE ESTADUAL: [Symbol]  
 LIMITE MUNICIPAL: [Symbol]  
 LIMITE DA BACIA: [Symbol]

**Legenda**

● POÇOS  
 [Symbol] BLOCO BM-PAMA-8  
 [Symbol] MUNICÍPIOS DO DIAGNÓSTICO SOCIOECONÔMICO  
 [Symbol] MUNICÍPIO DE CURUÇÁ  
 [Symbol] MUNICÍPIO COM BASE DE APOIO  
 [Symbol] BASE DE APOIO AÉREO [Symbol] BASE DE APOIO MARÍTIMO  
 [Symbol] ROTAS DAS EMBARCAÇÕES DE APOIO  
 [Symbol] DISTÂNCIA DO BLOCO EM RELAÇÃO A COSTA

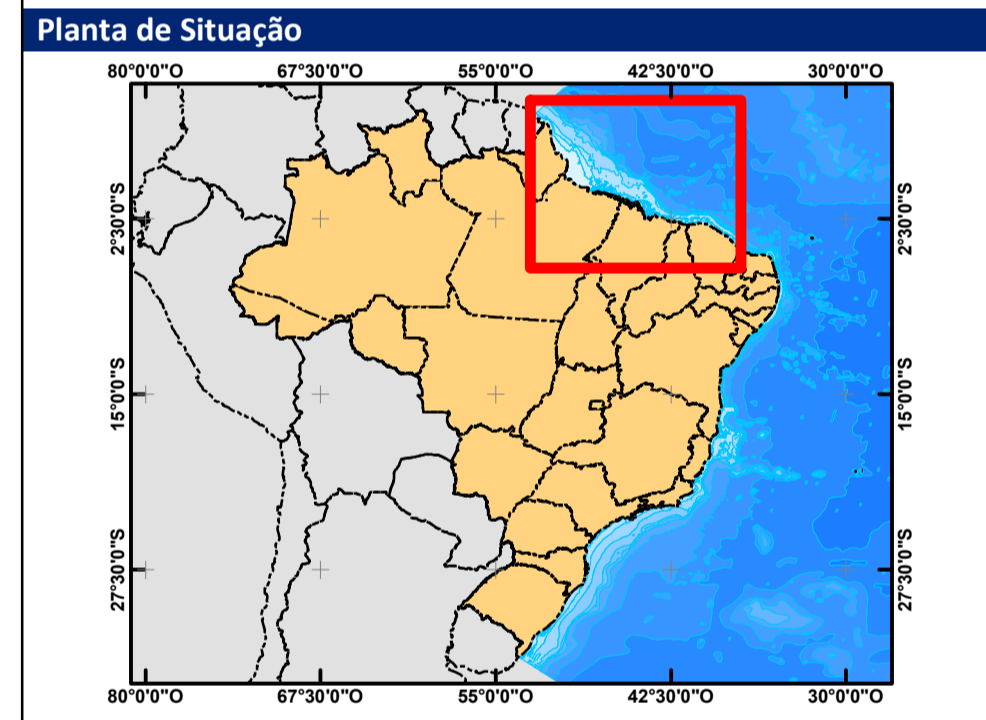
**ÁREA DE CONCENTRAÇÃO DOS RECURSOS PESQUEIROS**

[Symbol] Pesqueiros  
 [Symbol] Bancos Marinhos

**ÁREA DE ATUAÇÃO DA FROTA DE PESCA ARTESANAL DO MUNICÍPIO DE CURUÇÁ / PA**

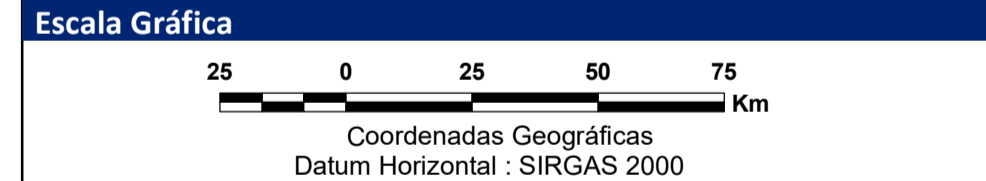
[Symbol] Espinhel, serreira e rede grossa

BANCO MARINHO	
01	Banco do Parcel de Manoel Luís
02	Banco do Álvaro
03	Banco do Farol



**Referências**

- Malha Municipal, 2010 (IBGE).
- Cartas Internacionais ao Milionésimo. BCIM v. 4.0, 2014 (IBGE/DGD).
- Carta Náutica N° 10 - Costa Nordeste da América do Sul (DHN).
- Pesqueiros, 2016 (AECOM/Habtec)
- Áreas de pesca, 2015 (AECOM/Habtec)



**Cartografia/Geoprocessamento**

Carolina F. Schuster  
 Marina Federhen Heberle



**Projeto**

RCA PARA A ATIVIDADE DE PERFURAÇÃO MARÍTIMA NO BLOCO BM-PAMA-8, BACIA DO PARÁ-MARANHÃO

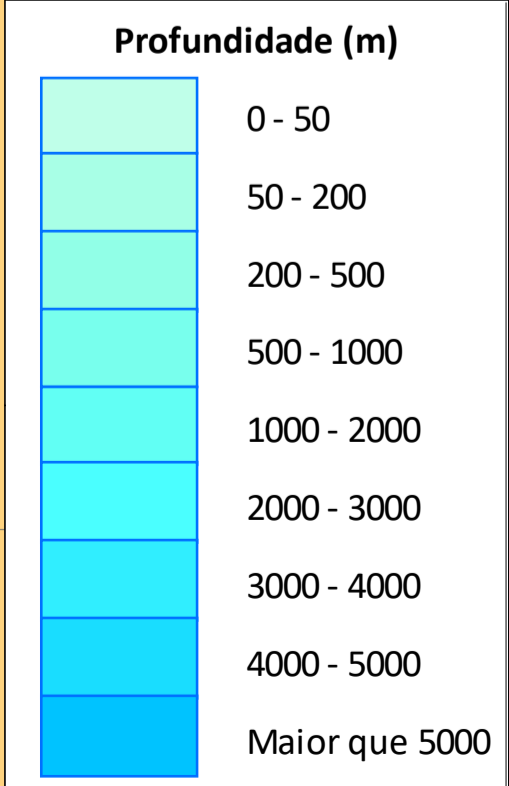
**Título**

MAPA DE PESCA ARTESANAL DO MUNICÍPIO DE CURUÇÁ / PA

**Responsável Técnico**

Dirceu Eliseire Jr.

Escala: 1:1.500.000      Data: Março/2017  
 Mapa n°:                      Revisão: 01



Hidrosfera Cartografia e Meio Ambiente  
 Arquivo: Mapa\_Pesca\_Artesanal\_Curuca - Data: 23/03/2017