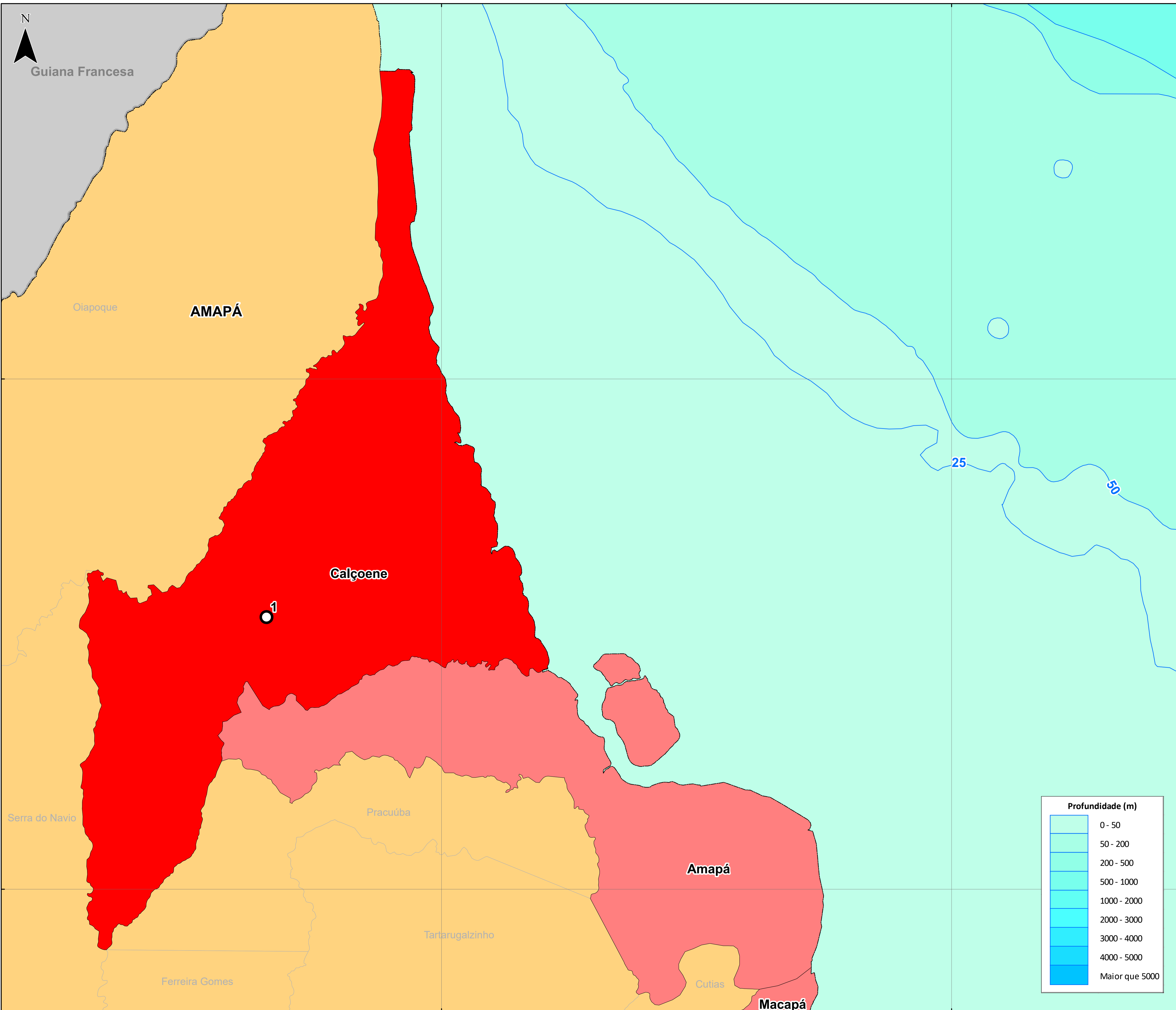




51°0'0"O

49°30'0"O






Convenções Cartográficas

LIMITE ESTADUAL 

LIMITE INTERNACIONAL 

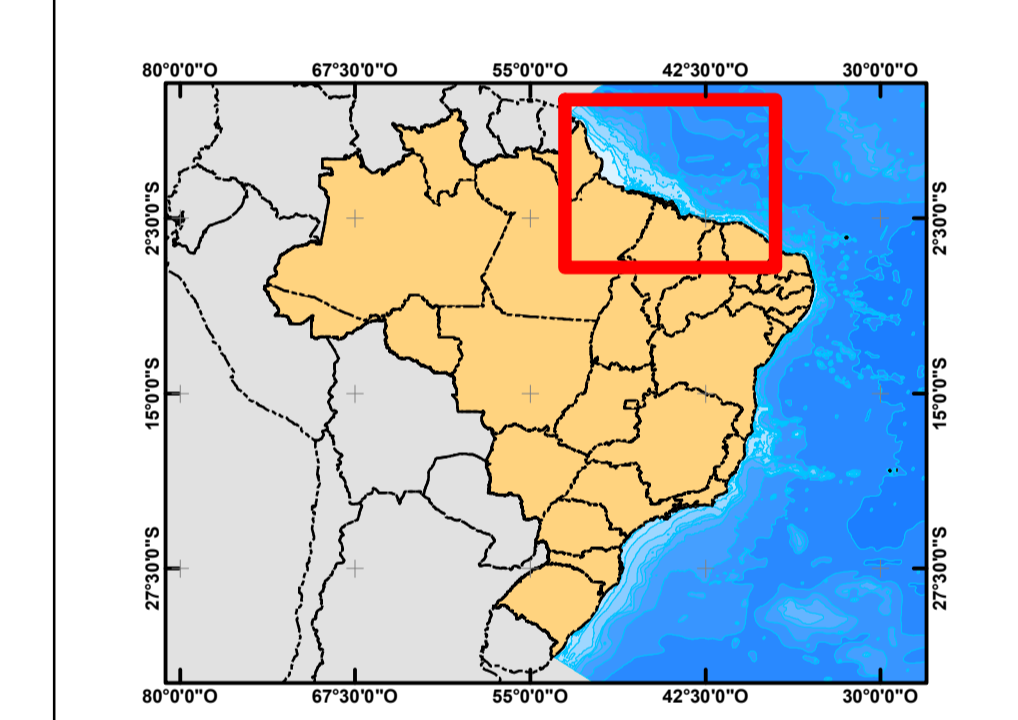
Legenda

-  COMUNIDADE DE PESCA
-  MUNICÍPIOS DO DIAGNÓSTICO SOCIOECONÔMICO
-  MUNICÍPIO DE CALÇOENE

COMUNIDADES PESQUEIRAS DO MUNICÍPIO DE CALÇOENE

1	Sede do Município
---	-------------------

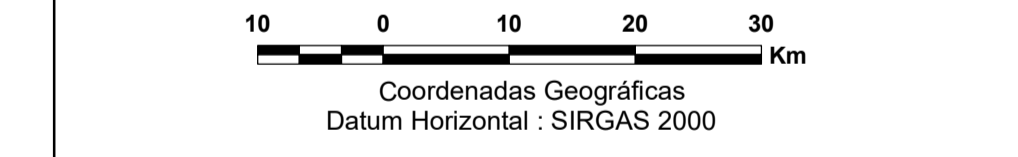
Planta de Situação



Referências

- Malha Municipal, 2010 (IBGE).
- Cartas Internacionais ao Milionésimo. BCIM v. 4.0, 2014 (IBGE/DGD).
- Carta Náutica N° 10 - Costa Nordeste da América do Sul (DHN).
- Comunidades Pesqueiras, 2017 (Google Earth)

Escala Gráfica



Cartografia/Geoprocessamento

Marina Federhen Heberle
Marina Federhen Heberle

Execução



Cliente



Projeto

RCA PARA A ATIVIDADE DE PERFURAÇÃO MARÍTIMA NO BLOCO BM-PAMA-8, BACIA DO PARÁ-MARANHÃO

Título

MAPA DAS COMUNIDADES PESQUEIRAS DO MUNICÍPIO DE CALÇOENE / AP

Responsável Técnico

Dirceu Eliseire Jr.
Dirceu Eliseire Jr.

Escala 1:600.000 Data Março/2017

Mapa n° Revisão 01

Hidrosfera Cartografia e Meio Ambiente
Arquivo: Mapa_Comunidades_Pesca_Calcoene_AP - Data: 14/03/2017

3°0'0"N

1°30'0"N

3°0'0"N

1°30'0"N

51°0'0"O

49°30'0"O