









LEGENDA

-  Poço Lead F2
-  Limite do Bloco BM-J-1
-  Locais de Pesca

Convenções cartográficas

-  Limites municipais
-  Sistema viário
-  Federais
-  Estaduais
-  Batimetria

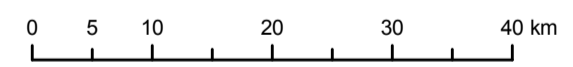
Mapa de Situação



Referência Cartográfica

- Base Cartográfica IBGE
- Escala 1:1.000.000

Escala Gráfica



Projeção Cartográfica

Projeção Cartográfica UTM - Fuso 24
 Coordenadas em metros
 Datum Horizontal: SAD69
 Origem da quilometragem: Equador e Meridiano 39°

Cartografia e SIG:



BIOMONITORAMENTO E MEIO AMBIENTE



**PETRÓLEO BRASILEIRO S.A.
 PETROBRAS**

Projeto:

EIA/RIMA - ATIVIDADE DE PERFURAÇÃO MARÍTIMA NO BLOCO BM-J-1, BACIA DO JEQUITINHONHA

Título:

FIGURA II.5.3.N.5-2 - MAPA DE PESCA DA ÁREA DE INFLUÊNCIA DO EMPREENDIMENTO

Escala:

1:630.000

Data:

26/01/2010