

DICIONÁRIO DE DADOS

Estudo Ambiental de Perfuração - EAP
Atividade de Perfuração nos Blocos ES-M-598, ES-M-671,
ES-M-673 e ES-M-743 - Bacia do Espírito Santo
Numero do processo: 02022_10404_2014

Índice

STATOIL_02022.10404_2014_BEs_ANP_30_10_2015_BaciasSedimentaresMaritimas2010	1
STATOIL_02022.10404_2014_BEs_CPRM_30_10_2015_Batimetria2014.....	2
STATOIL_02022.10404_2014_BEs_IBGE_30_10_2015_AmericaSul2010.....	3
STATOIL_02022.10404_2014_BEs_IBGE_30_10_2015_LimiteEstadual2010	4
STATOIL_02022.10404_2014_BEs_IBGE_30_10_2015_LimiteMunicipal2014	6
STATOIL_02022.10404_2014_BEs_IBGE_30_10_2015_Capitais2010	8
STATOIL_02022.10404_2014_BEs_IBGE_30_10_2015_SedeMunicipal2014	10
STATOIL_02022.10404_2014_BEs_ANTAQ_30_10_2015_Portos2014.....	11
STATOIL_02022.10404_2014_BEs_ANP_30_10_2015_BlocosExploratorios201404	13
STATOIL_02022.10404_2014_BEs_AECOM_30_10_2015_AreasPescaArtesanal2015.....	15
STATOIL_02022.10404_2014_BEs_AECOM_30_10_2015_AreasConcentracao201508	16
STATOIL_02022.10404_2014_BEs_AECOM_30_10_2015_AreasPescaIndustrial20150731	17
STATOIL_02022.10404_2014_BEs_AECOM_30_10_2015_EntidadesPesca2015	18
STATOIL_02022_10404_2014_BEs_AECOM_30_10_2015_ComunidadesPesqueiras2015	19
STATOIL_02022.10404_2014_BEs_AECOM_30_10_2015_RecursosBiologicos2015.....	20
STATOIL_02022.10404_2014_BEs_AECOM_30_10_2015_RotaEmbarcacoes20150709.....	22
STATOIL_02022.10404_2014_BEs_CPRM_30_10_2015_Estrutural2015.....	24
STATOIL_02022.10404_2014_BEs_CPRM_30_10_2015_Estrutural20150610.....	25
STATOIL_02022.10404_2014_BEs_CPRMeREMAC_30_10_2015_FaciologiaDominioCarbonaticoPLAC197 9.....	26
STATOIL_02022.10404_2014_BEs_CPRMeREMAC_30_10_2015_FaciologiaDominioTerrigenoPLAC1979	27
STATOIL_02022.10404_2014_BEs_CPRMeREMAC_30_10_2015_FaciologiaFaciesSedimentaresPLAC197 9.....	28
STATOIL_02022.10404_2014_BEs_CPRMeREMAC_30_10_2015_FaciologiaOceanoProfundo1979	29
STATOIL_02022_10404_2014_BEs_CPRM_30_10_2015_Fisiografico2008.....	30
STATOIL_02022_10404_2014_BEs_PPLC_30_10_2015_ISL201406.....	32
STATOIL_02022.10404_2014_BEs_TETRATEC_30_10_2015_ModelagemOleoVerao8m32015	33
STATOIL_02022.10404_2014_BEs_TETRATEC_30_10_2015_ModelagemOleoInverno8m32015	34
STATOIL_02022_10404_2014_BEs_AECOM_30_10_2015_DadosSocioeconomicos20150714.....	35

Nome do Arquivo:**STATOIL_02022.10404_2014_BE_s_ANP_30_10_2015_BaciasSedimentaresMaritimas2010****Formato:** Vetor**Tipologia:** Linha**Descrição:** Limites das Bacias Sedimentares brasileiras.**Atributos:** A tabela de atributos contém os seguintes itens:

Nome	Alias	Tipo	Descrição
FID	FID	OID	Identificador
Shape	Shape	Geometry	Forma do shape
OBJECTID	OBJECTID	Integer	Números inteiros sequenciais que são gerados automaticamente
SITUACAO	SITUACAO	String	Situação da bacia
NOME_BACIA	NOME_BACIA	String	Nome da bacia sedimentar
ID	ID	Double	Número de identificação

Mapas temáticos relacionados:

- MAPA_II513_Faciologico.pdf
- MAPA_II512_Fisiografico.pdf
- MAPA_II511_Estrutural.pdf
- MAPA_II52.10_AreaPesca_Linhares.pdf
- MAPA_II52.11_AreaPesca_RiodeJaneiro.pdf
- MAPA_II52.12_AreaPesca_Buzios.pdf
- MAPA_II52.1_AreaPesca_Marataizes.pdf
- MAPA_II52.2_AreaPesca_Itapemirim.pdf
- MAPA_II52.3_AreaPesca_Piuma.pdf
- MAPA_II52.4_AreaPesca_Anchieta.pdf
- MAPA_II52.5_AreaPesca_Guarapari.pdf
- MAPA_II52.6_AreaPesca_VilaVelha.pdf
- MAPA_II52.7_AreaPesca_Vitoria_.pdf
- MAPA_II52.8_AreaPesca_Serra.pdf
- MAPA_II52.9_AreaPesca_Aracruz.pdf
- MAPA_II521.1_AreaPescaIndustrial.pdf
- MAPA_II531_SinteseQualidadeAmbiental.pdf
- MAPA_II532_LocalizacaoBlocos.pdf
- MAPA_II.10.1a_VulnerabilidadeVeraoBlowout_fl01_1.pdf
- MAPA_II.10.1a_VulnerabilidadeVeraoBlowout_fl02_1.pdf
- MAPA_II.10.1a_VulnerabilidadeVeraoBlowout_fl03_1.pdf
- MAPA_II.10.1a_VulnerabilidadeVeraoBlowout_fl04_1.pdf
- MAPA_II.10.1b_VulnerabilidadeInvernoBlowout_fl01_1.pdf
- MAPA_II.10.1b_VulnerabilidadeInvernoBlowout_fl02_1.pdf
- MAPA_II.10.1b_VulnerabilidadeInvernoBlowout_fl03_1.pdf
- MAPA_II.10.1b_VulnerabilidadeInvernoBlowout_fl04_1.pdf
- MAPA_II.10.1c_VulnerabilidadeVerao8m3.pdf
- MAPA_II.10.1d_VulnerabilidadeInverno8m3.pdf

Simbologia: -- Bacia Sedimentar

Nome do Arquivo:**STATOIL_02022.10404_2014_BEs_CPRM_30_10_2015_Batimetria2014****Formato:** Vetor**Tipologia:** Linha**Descrição:** Linhas batimétricas do oceano.**Atributos:** A tabela de atributos contém os seguintes itens:

Nome	Alias	Tipo	Descrição
FID	FID	OID	Identificador
Shape	Shape	Geometry	Forma do shape
PROFUNDIDA	PROFUNDIDA	String	Identificação da cota batimétrica

Mapas temáticos relacionados:

- MAPA_II513_Faciologico.pdf
- MAPA_II512_Fisiografico.pdf
- MAPA_II511_Estrutural.pdf
- MAPA_II52.10_AreaPesca_Linhares.pdf
- MAPA_II52.11_AreaPesca_RiodeJaneiro.pdf
- MAPA_II52.12_AreaPesca_Buzios.pdf
- MAPA_II52.1_AreaPesca_Marataizes.pdf
- MAPA_II52.2_AreaPesca_Itapemirim.pdf
- MAPA_II52.3_AreaPesca_Piuma.pdf
- MAPA_II52.4_AreaPesca_Anchieta.pdf
- MAPA_II52.5_AreaPesca_Guarapari.pdf
- MAPA_II52.6_AreaPesca_VilaVelha.pdf
- MAPA_II52.7_AreaPesca_Vitoria_.pdf
- MAPA_II52.8_AreaPesca_Serra.pdf
- MAPA_II52.9_AreaPesca_Aracruz.pdf
- MAPA_II521.1_AreaPescaIndustrial.pdf
- MAPA_II531_SinteseQualidadeAmbiental.pdf
- MAPA_II532_LocalizacaoBlocos.pdf
- MAPA_II.10.1a_VulnerabilidadeVeraoBlowout_fl01_1.pdf
- MAPA_II.10.1a_VulnerabilidadeVeraoBlowout_fl02_1.pdf
- MAPA_II.10.1a_VulnerabilidadeVeraoBlowout_fl03_1.pdf
- MAPA_II.10.1a_VulnerabilidadeVeraoBlowout_fl04_1.pdf
- MAPA_II.10.1b_VulnerabilidadeInvernoBlowout_fl01_1.pdf
- MAPA_II.10.1b_VulnerabilidadeInvernoBlowout_fl02_1.pdf
- MAPA_II.10.1b_VulnerabilidadeInvernoBlowout_fl03_1.pdf
- MAPA_II.10.1b_VulnerabilidadeInvernoBlowout_fl04_1.pdf
- MAPA_II.10.1c_VulnerabilidadeVerao8m3.pdf
- MAPA_II.10.1d_VulnerabilidadeInverno8m3.pdf

Simbologia:

---- Batimetria

Nome do Arquivo:**STATOIL_02022.10404_2014_BEs_IBGE_30_10_2015_AmericaSul2010****Formato:** Vetor**Tipologia:** Polígono**Descrição:** Limites dos países da América do Sul.**Atributos:** A tabela de atributos contém os seguintes itens:

Nome	Alias	Tipo	Descrição
FID	FID	OID	Identificador
Shape	Shape	Geometry	Forma do shape
PAIS	PAIS	String	Nome do país

Mapas temáticos relacionados:

- MAPA_II513_Faciologico.pdf
- MAPA_II512_Fisiografico.pdf
- MAPA_II511_Estrutural.pdf.pdf
- MAPA_II52.10_AreaPesca_Linhares.pdf
- MAPA_II52.11_AreaPesca_RiodeJaneiro.pdf
- MAPA_II52.12_AreaPesca_Buzios.pdf
- MAPA_II52.1_AreaPesca_Marataizes.pdf
- MAPA_II52.2_AreaPesca_Itapemirim.pdf
- MAPA_II52.3_AreaPesca_Piuma.pdf
- MAPA_II52.4_AreaPesca_Anchieta.pdf
- MAPA_II52.5_AreaPesca_Guarapari.pdf
- MAPA_II52.6_AreaPesca_VilaVelha.pdf
- MAPA_II52.7_AreaPesca_Vitoria.pdf
- MAPA_II52.8_AreaPesca_Serra.pdf
- MAPA_II52.9_AreaPesca_Aracruz.pdf
- MAPA_II521.1_AreaPescaIndustrial.pdf
- MAPA_II531_SinteseQualidadeAmbiental.pdf
- MAPA_II532_LocalizacaoBlocos.pdf
- MAPA_II.10.1a_VulnerabilidadeVeraoBlowout_fl01_1.pdf
- MAPA_II.10.1a_VulnerabilidadeVeraoBlowout_fl02_1.pdf
- MAPA_II.10.1a_VulnerabilidadeVeraoBlowout_fl03_1.pdf
- MAPA_II.10.1a_VulnerabilidadeVeraoBlowout_fl04_1.pdf
- MAPA_II.10.1b_VulnerabilidadeInvernoBlowout_fl01_1.pdf
- MAPA_II.10.1b_VulnerabilidadeInvernoBlowout_fl02_1.pdf
- MAPA_II.10.1b_VulnerabilidadeInvernoBlowout_fl03_1.pdf
- MAPA_II.10.1b_VulnerabilidadeInvernoBlowout_fl04_1.pdf
- MAPA_II.10.1c_VulnerabilidadeVerao8m3.pdf
- MAPA_II.10.1d_VulnerabilidadeInverno8m3.pdf

Simbologia:

América do Sul

Nome do Arquivo:**STATOIL_02022.10404_2014_BEs_IBGE_30_10_2015_LimiteEstadual2010****Formato:** Vetor**Tipologia:** Polígono**Descrição:** Limites Estaduais do Brasil.**Atributos:** A tabela de atributos contém os seguintes itens:

Nome	Alias	Tipo	Descrição
FID	FID	OID	Identificador
OBJECTID	OBJECTID	Integer	Números inteiros sequenciais que são gerados automaticamente
Shape	Shape	Geometry	Forma do shape
ID	ID	Double	Número de identificação
CD_GEOCODU	CD_GEOCODU	String	Geocódigo da Unidade Federativa
NM_ESTADO	NM_ESTADO	String	Nome dos Estados
NM_REGIAO	NM_REGIAO	String	Nome da região
ABREVIATUR	ABREVIATUR	String	Abreviatura do nome dos Estados

Mapas temáticos relacionados:

- MAPA_I1513_Faciologico.pdf
- MAPA_I1512_Fisiografico.pdf
- MAPA_I1511_Estrutural.pdf
- MAPA_I152.10_AreaPesca_Linhares.pdf
- MAPA_I152.11_AreaPesca_Rio de Janeiro.pdf
- MAPA_I152.12_AreaPesca_Buzios.pdf
- MAPA_I152.1_AreaPesca_Marataizes.pdf
- MAPA_I152.2_AreaPesca_Itapemirim.pdf
- MAPA_I152.3_AreaPesca_Piuma.pdf
- MAPA_I152.4_AreaPesca_Anchieta.pdf
- MAPA_I152.5_AreaPesca_Guarapari.pdf
- MAPA_I152.6_AreaPesca_VilaVelha.pdf
- MAPA_I152.7_AreaPesca_Vitoria.pdf
- MAPA_I152.8_AreaPesca_Serra.pdf
- MAPA_I152.9_AreaPesca_Aracruz.pdf
- MAPA_I1521.1_AreaPescaIndustrial.pdf
- MAPA_I1531_SinteseQualidadeAmbiental.pdf
- MAPA_I1532_LocalizacaoBlocos.pdf
- MAPA_II.10.1a_VulnerabilidadeVeraoBlowout_fl01_1.pdf
- MAPA_II.10.1a_VulnerabilidadeVeraoBlowout_fl02_1.pdf
- MAPA_II.10.1a_VulnerabilidadeVeraoBlowout_fl03_1.pdf
- MAPA_II.10.1a_VulnerabilidadeVeraoBlowout_fl04_1.pdf
- MAPA_II.10.1b_VulnerabilidadeInvernoBlowout_fl01_1.pdf
- MAPA_II.10.1b_VulnerabilidadeInvernoBlowout_fl02_1.pdf
- MAPA_II.10.1b_VulnerabilidadeInvernoBlowout_fl03_1.pdf
- MAPA_II.10.1b_VulnerabilidadeInvernoBlowout_fl04_1.pdf

- MAPA_II.10.1c_VulnerabilidadeVerao8m3.pdf
- MAPA_II.10.1d_VulnerabilidadeInverno8m3.pdf

Simbologia:

 Limite Estadual


Nome do Arquivo:**STATOIL_02022.10404_2014_BEs_IBGE_30_10_2015_LimiteMunicipal2014****Formato:** Vetor**Tipologia:** Polígono**Descrição:** Limite dos municípios costeiros do Brasil.**Atributos:** A tabela de atributos contém os seguintes itens:

Nome	Alias	Tipo	Descrição
FID	FID	OID	Identificador
Shape	Shape	Geometry	Forma do shape
UF	UF	String	Nome da Unidade Federativa
ANODEREFER	ANODEREFER	Double	Ano de referência
UF	UF	String	Unidade da Federação
NM_MUNICIP	NM_MUNICIP	String	Nome dos municípios costeiros
CD_GEOCODM	CD_GEOCODM	String	Geocódigo do município


Mapas temáticos relacionados:

- MAPA_II513_Faciologico.pdf
- MAPA_II512_Fisiografico.pdf
- MAPA_II511_Estrutural.pdf
- MAPA_II52.10_AreaPesca_Linhares.pdf
- MAPA_II52.11_AreaPesca_RiodeJaneiro.pdf
- MAPA_II52.12_AreaPesca_Buzios.pdf
- MAPA_II52.1_AreaPesca_Marataizes.pdf
- MAPA_II52.2_AreaPesca_Itapemirim.pdf
- MAPA_II52.3_AreaPesca_Piuma.pdf
- MAPA_II52.4_AreaPesca_Anchieta.pdf
- MAPA_II52.5_AreaPesca_Guarapari.pdf
- MAPA_II52.6_AreaPesca_VilaVelha.pdf
- MAPA_II52.7_AreaPesca_Vitoria.pdf
- MAPA_II52.8_AreaPesca_Serra.pdf
- MAPA_II52.9_AreaPesca_Aracruz.pdf
- MAPA_II521.1_AreaPescaIndustrial.pdf
- MAPA_II531_SinteseQualidadeAmbiental.pdf
- MAPA_II532_LocalizacaoBlocos.pdf
- MAPA_II.10.1a_VulnerabilidadeVeraoBlowout_fl01_1.pdf
- MAPA_II.10.1a_VulnerabilidadeVeraoBlowout_fl02_1.pdf
- MAPA_II.10.1a_VulnerabilidadeVeraoBlowout_fl03_1.pdf
- MAPA_II.10.1a_VulnerabilidadeVeraoBlowout_fl04_1.pdf
- MAPA_II.10.1b_VulnerabilidadeInvernoBlowout_fl01_1.pdf
- MAPA_II.10.1b_VulnerabilidadeInvernoBlowout_fl02_1.pdf
- MAPA_II.10.1b_VulnerabilidadeInvernoBlowout_fl03_1.pdf
- MAPA_II.10.1b_VulnerabilidadeInvernoBlowout_fl04_1.pdf
- MAPA_II.10.1c_VulnerabilidadeVerao8m3.pdf
- MAPA_II.10.1d_VulnerabilidadeInverno8m3.pdf

Simbologia:

 Municípios Costeiros

ou

 Municípios Costeiros

Nome do Arquivo:
STATOIL_02022.10404_2014_BEs_IBGE_30_10_2015_Capitais2010
Formato: Vetor

Tipologia: Ponto

Descrição: Localização das capitais estaduais e federal


Atributos: A tabela de atributos contém os seguintes itens:

Nome	Alias	Tipo	Comprimento	Descrição
FID	FID	OID	4	Identificador
Shape	Shape	Geometry	0	Forma do shape
ID_OBJETO	ID_OBJETO	Double	8	Código de identificação
NOME	NOME	String	100	Nome das capitais
NOMEABREV	NOMEABREV	String	3	Nome abreviado
GEOMETRIAA	GEOMETRIAA	String	3	Geometria aproximada
TIPOCAPITA	TIPOCAPITA	String	20	Identificação dos tipos de capital

Mapas temáticos relacionados:

- MAPA_II513_Faciologico.pdf
- MAPA_II512_Fisiografico.pdf
- MAPA_II511_Estrutural.pdf
- MAPA_II52.10_AreaPesca_Linhares.pdf
- MAPA_II52.11_AreaPesca_RiodeJaneiro.pdf
- MAPA_II52.12_AreaPesca_Buzios.pdf
- MAPA_II52.1_AreaPesca_Marataizes.pdf
- MAPA_II52.2_AreaPesca_Itapemirim.pdf
- MAPA_II52.3_AreaPesca_Piuma.pdf
- MAPA_II52.4_AreaPesca_Anchieta.pdf
- MAPA_II52.5_AreaPesca_Guarapari.pdf
- MAPA_II52.6_AreaPesca_VilaVelha.pdf
- MAPA_II52.7_AreaPesca_Vitoria.pdf
- MAPA_II52.8_AreaPesca_Serra.pdf
- MAPA_II52.9_AreaPesca_Aracruz.pdf
- MAPA_II521.1_AreaPescaIndustrial.pdf
- MAPA_II531_SinteseQualidadeAmbiental.pdf
- MAPA_II532_LocalizacaoBlocos.pdf
- MAPA_II.10.1a_VulnerabilidadeVeraoBlowout_fl01_1.pdf
- MAPA_II.10.1a_VulnerabilidadeVeraoBlowout_fl02_1.pdf
- MAPA_II.10.1a_VulnerabilidadeVeraoBlowout_fl03_1.pdf
- MAPA_II.10.1a_VulnerabilidadeVeraoBlowout_fl04_1.pdf
- MAPA_II.10.1b_VulnerabilidadeInvernoBlowout_fl01_1.pdf
- MAPA_II.10.1b_VulnerabilidadeInvernoBlowout_fl02_1.pdf
- MAPA_II.10.1b_VulnerabilidadeInvernoBlowout_fl03_1.pdf
- MAPA_II.10.1b_VulnerabilidadeInvernoBlowout_fl04_1.pdf
- MAPA_II.10.1c_VulnerabilidadeVerao8m3.pdf
- MAPA_II.10.1d_VulnerabilidadeInverno8m3.pdf

Simbologia:

 Capital Estadual

Nome do Arquivo:**STATOIL_02022.10404_2014_BEs_IBGE_30_10_2015_SedeMunicipal2014****Formato:** Vetor**Tipologia:** Ponto**Descrição:** Localização das sedes dos municípios**Atributos:** A tabela de atributos contém os seguintes itens:

Nome	Alias	Tipo	Descrição
FID	FID	OID	Identificador
Shape	Shape	Geometry	Forma do shape
ID_OBJETO	ID_OBJETO	Double	Identificação do Objeto
NOME	NOME	String	Nome das cidades
GEOCODIGO	GEOCODIGO	String	Código

Mapas temáticos relacionados:

- MAPA_II513_Faciologico.pdf
- MAPA_II512_Fisiografico.pdf
- MAPA_II511_Estrutural.pdf
- MAPA_II52.10_AreaPesca_Linhares.pdf
- MAPA_II52.11_AreaPesca_RiodeJaneiro.pdf
- MAPA_II52.12_AreaPesca_Buzios.pdf
- MAPA_II52.1_AreaPesca_Marataizes.pdf
- MAPA_II52.2_AreaPesca_Itapemirim.pdf
- MAPA_II52.3_AreaPesca_Piuma.pdf
- MAPA_II52.4_AreaPesca_Anchieta.pdf
- MAPA_II52.5_AreaPesca_Guarapari.pdf
- MAPA_II52.6_AreaPesca_VilaVelha.pdf
- MAPA_II52.7_AreaPesca_Vitoria_.pdf
- MAPA_II52.8_AreaPesca_Serra.pdf
- MAPA_II52.9_AreaPesca_Aracruz.pdf
- MAPA_II521.1_AreaPescaIndustrial.pdf
- MAPA_II531_SinteseQualidadeAmbiental.pdf
- MAPA_II532_LocalizacaoBlocos.pdf
- MAPA_II.10.1a_VulnerabilidadeVeraoBlowout_fl01_1.pdf
- MAPA_II.10.1a_VulnerabilidadeVeraoBlowout_fl02_1.pdf
- MAPA_II.10.1a_VulnerabilidadeVeraoBlowout_fl03_1.pdf
- MAPA_II.10.1a_VulnerabilidadeVeraoBlowout_fl04_1.pdf
- MAPA_II.10.1b_VulnerabilidadeInvernoBlowout_fl01_1.pdf
- MAPA_II.10.1b_VulnerabilidadeInvernoBlowout_fl02_1.pdf
- MAPA_II.10.1b_VulnerabilidadeInvernoBlowout_fl03_1.pdf
- MAPA_II.10.1b_VulnerabilidadeInvernoBlowout_fl04_1.pdf
- MAPA_II.10.1c_VulnerabilidadeVerao8m3.pdf
- MAPA_II.10.1d_VulnerabilidadeInverno8m3.pdf

Simbologia:

- Sede Municípios Costeiros

Nome do Arquivo:
STATOIL_02022.10404_2014_BEs_ANTAQ_30_10_2015_Portos2014
Formato: Vetor

Tipologia: Ponto

Descrição: Localização dos portos do Brasil.

Atributos: A tabela de atributos contém os seguintes itens:

Nome	Alias	Tipo	Descrição
FID	FID	OID	Identificador
Shape	Shape	Geometry	Forma do shape
idi_tuaria	idi_tuaria	Double	Identificação Portuária
idseq	idseq	Double	Identificação sequencial
cdi_tuaria	cdi_tuaria	Double	Código ident. portuária
nome	nome	String	Nome do porto
tipo	tipo	String	Tipo de porto
cdbigrama	cdbigrama	String	Identificação do País
cdtrigrama	cdtrigrama	String	
cdterminal	Cdterminal	String	Código do Terminal
situacao	situacao	String	Situação do porto.
gestao	gestao	String	Tipo de gestão do porto.
modalidade	modalidade	String	Modalidade do porto.
companhia	companhia	String	Companhia responsável.
cnpj	cnpj	String	Número cnpj
legislacao	legislacao	String	Legislação
pro_didade	pro_didade	Double	Profundidade do Porto
endereco	endereco	String	Endereço do Porto
com_emento	com_emento	String	Informação complementar ao endereço
numero	numero	Double	Número do endereço
bairro	bairro	String	Bairro do endereço
cidade	cidade	String	Município
idestado	idestado	String	Identificação do Estado
estado	estado	String	Nome do Estado
idr_rafica	idr_rafica	Double	Identificação da Região Hidrográfica
reg_rafica	reg_rafica	String	Região Hidrográfica
loc_izacao	loc_izacao	String	Localização
latitude	latitude	String	Coordenada de Latitud
longitude	longitude	String	Coordenada de Longitude
observacao	observacao	String	Observações
Fonte	fonte	String	Fonte do dado
cdc_troide	cdc_troide	String	

Mapas tematicos relacionados:

- MAPA_I1513_Faciologico.pdf
- MAPA_I1512_Fisiografico.pdf
- MAPA_I1511_Estrutural.pdf

- MAPA_II52.10_AreaPesca_Linhares.pdf
- MAPA_II52.11_AreaPesca_RiodeJaneiro.pdf
- MAPA_II52.12_AreaPesca_Buzios.pdf
- MAPA_II52.1_AreaPesca_Marataizes.pdf
- MAPA_II52.2_AreaPesca_Itapemirim.pdf
- MAPA_II52.3_AreaPesca_Piuma.pdf
- MAPA_II52.4_AreaPesca_Anchieta.pdf
- MAPA_II52.5_AreaPesca_Guarapari.pdf
- MAPA_II52.6_AreaPesca_VilaVelha.pdf
- MAPA_II52.7_AreaPesca_Vitoria_.pdf
- MAPA_II52.8_AreaPesca_Serra.pdf
- MAPA_II52.9_AreaPesca_Aracruz.pdf
- MAPA_II521.1_AreaPescaIndustrial.pdf
- MAPA_II531_SinteseQualidadeAmbiental.pdf
- MAPA_II532_LocalizacaoBlocos.pdf
- MAPA_II.10.1a_VulnerabilidadeVeraoBlowout_fl01_1.pdf
- MAPA_II.10.1a_VulnerabilidadeVeraoBlowout_fl02_1.pdf
- MAPA_II.10.1a_VulnerabilidadeVeraoBlowout_fl03_1.pdf
- MAPA_II.10.1a_VulnerabilidadeVeraoBlowout_fl04_1.pdf
- MAPA_II.10.1b_VulnerabilidadeInvernoBlowout_fl01_1.pdf
- MAPA_II.10.1b_VulnerabilidadeInvernoBlowout_fl02_1.pdf
- MAPA_II.10.1b_VulnerabilidadeInvernoBlowout_fl03_1.pdf
- MAPA_II.10.1b_VulnerabilidadeInvernoBlowout_fl04_1.pdf
- MAPA_II.10.1c_VulnerabilidadeVerao8m3.pdf
- MAPA_II.10.1d_VulnerabilidadeInverno8m3.pdf

Simbologia:

Portos

Ou



Porto

Nome do Arquivo:
STATOIL_02022.10404_2014_BEs_ANP_30_10_2015_BlocosExploratorios201404
Formato: Vetor

Tipologia: Polígono

Descrição: Blocos Exploratórios do Brasil concedidos pela ANP.


Atributos: A tabela de atributos contém os seguintes itens:

Nome	Alias	Tipo	Descrição
FID	FID	OID	Identificador
ID_OBJETO	ID_OBJETO	Double	Código de identificação
Shape	Shape	Geometry	Forma do shape
COD_BLOCO	COD_BLOCO	String	Código do bloco
AREA_TOTAL	AREA_TOTAL	Double	Área do Bloco
COD_FASE_C	COD_FASE_C	String	Código da Fase
DAT_ASSINA	DAT_ASSINA	String	Data de assinatura do Contrato
DAT_TERM1	DAT_TERM1	String	Data do Término do Contrato
ID	ID	String	Identificador
NOM_BACIA	NOM_BACIA	String	Nome da bacia
NOM_BLOCO	NOM_BLOCO	String	Nome do Bloco
NOM_FANTAS	NOM_FANTAS	String	Nome Fantasia do Bloco
NUM_CONTRA	NUM_CONTRA	String	Número do Contrato
NUM_DESCOB	NUM_DESCOB	Double	Número de Descobertas
NUM_RODADA	NUM_RODADA	Double	Número da Rodada ANP
OPERADOR_C	OPERADOR_C	String	Nome do Operador
ID1	ID1	Double	Identificador
Shape_Leng	Shape_Leng	Double	Comprimento do Bloco
Shape_Area	Shape_Area	Double	Área do Bloco

Mapas temáticos relacionados:

- MAPA_I1513_Faciologico.pdf
- MAPA_I1512_Fisiografico.pdf
- MAPA_I1511_Estrutural.pdf
- MAPA_I152.10_AreaPesca_Linhares.pdf
- MAPA_I152.11_AreaPesca_Rio de Janeiro.pdf
- MAPA_I152.12_AreaPesca_Buzios.pdf
- MAPA_I152.1_AreaPesca_Marataizes.pdf
- MAPA_I152.2_AreaPesca_Itapemirim.pdf
- MAPA_I152.3_AreaPesca_Piuma.pdf
- MAPA_I152.4_AreaPesca_Anchieta.pdf
- MAPA_I152.5_AreaPesca_Guarapari.pdf
- MAPA_I152.6_AreaPesca_VilaVelha.pdf
- MAPA_I152.7_AreaPesca_Vitoria_.pdf
- MAPA_I152.8_AreaPesca_Serra.pdf
- MAPA_I152.9_AreaPesca_Aracruz.pdf
- MAPA_I1521.1_AreaPescaIndustrial.pdf
- MAPA_I1531_SinteseQualidadeAmbiental.pdf
- MAPA_I1532_LocalizacaoBlocos.pdf

- MAPA_II.10.1a_VulnerabilidadeVeraoBlowout_fl01_1.pdf
- MAPA_II.10.1a_VulnerabilidadeVeraoBlowout_fl02_1.pdf
- MAPA_II.10.1a_VulnerabilidadeVeraoBlowout_fl03_1.pdf
- MAPA_II.10.1a_VulnerabilidadeVeraoBlowout_fl04_1.pdf
- MAPA_II.10.1b_VulnerabilidadeInvernoBlowout_fl01_1.pdf
- MAPA_II.10.1b_VulnerabilidadeInvernoBlowout_fl02_1.pdf
- MAPA_II.10.1b_VulnerabilidadeInvernoBlowout_fl03_1.pdf
- MAPA_II.10.1b_VulnerabilidadeInvernoBlowout_fl04_1.pdf
- MAPA_II.10.1c_VulnerabilidadeVerao8m3.pdf
- MAPA_II.10.1d_VulnerabilidadeInverno8m3.pdf

Simbologia: Bloco Exploratório

Nome do Arquivo:

STATOIL_02022.10404_2014_BEs_AECOM_30_10_2015_AreasPescaArtesanal2015

Formato: Vetor

Tipologia: Polígono

Descrição: Áreas de pesca das comunidades pesqueiras dos municípios em estudo delimitadas a partir de levantamentos de campo.

Atributos: A tabela de atributos contém os seguintes itens:

Nome	Alias	Tipo	Descrição
FID	FID	OID	Identificador
Shape	Shape	Geometry	Forma do shape
Tipo	Tipo	String	Arte de pesca
Comunidade	Comunidade	String	Nome da Comunidade
Município	Município	String	Nome do Município
Fonte	Fonte	String	Fonte da informação















Mapas temáticos relacionados:

- MAPA_II52.10_AreaPesca_Linhares.pdf
- MAPA_II52.11_AreaPesca_RiodeJaneiro.pdf
- MAPA_II52.12_AreaPesca_Buzios.pdf
- MAPA_II52.1_AreaPesca_Marataizes.pdf
- MAPA_II52.2_AreaPesca_Itapemirim.pdf
- MAPA_II52.3_AreaPesca_Piuma.pdf
- MAPA_II52.4_AreaPesca_Anchieta.pdf
- MAPA_II52.5_AreaPesca_Guarapari.pdf
- MAPA_II52.6_AreaPesca_VilaVelha.pdf
- MAPA_II52.7_AreaPesca_Vitoria.pdf
- MAPA_II52.8_AreaPesca_Serra.pdf
- MAPA_II52.9_AreaPesca_Aracruz.pdf
- MAPA_II521.1_AreaPescaIndustrial.pdf

Simbologia:

Áreas de Pesca

(Comunidade, Tipo de Pesca)

	Barra de Itapemirim, Armadilha		Pontal, Espinhel
	Barra de Itapemirim, Espinhel		Pontal, Linha
	Barra de Itapemirim, Linha		Pontal, Rede
	Barra de Itapemirim, Rede		Praia dos Caçães, Espinhel
	Barra de Itapemirim, Múltiplo		Praia dos Caçães, Rede
	Praia da Boa Vista, Rede		Praia dos Caçães, Linha
	Praia da Boa Vista, Múltiplo		Praia dos Caçães, Múltiplo

Nome do Arquivo:

STATOIL_02022.10404_2014_BEs_AECOM_30_10_2015_AreasConcentracao201508

Formato: Vetor

Tipologia: Polígonos

Descrição: Apresenta as áreas de concentração dos recursos biológicos.

Atributos: A tabela de atributos contém os seguintes itens:

Nome	Alias	Tipo	Descrição
FID	FID	OID	Identificador
Shape	Shape	Geometry	Forma do shape
Name	Name	String	Nome das áreas
SymbolID	SymbolID	Integer	Numeração das Áreas
LOCAL	LOCAL	String	Local das Áreas
REFERENCIA	REFERENCIA	String	Referência Bibliográfica
CLASSIF	CLASSIF	String	Classificação das Espécies
ATIVIDADE	ATIVIDADE	String	Atividade da Espécie
MapaREF	MapaREF	String	Mapa de Referência

Mapas temáticos relacionados:

- MAPA_II531_SinteseQualidadeAmbiental.pdf
- MAPA_II.10.1a_VulnerabilidadeVeraoBlowout_fl01_1.pdf
- MAPA_II.10.1a_VulnerabilidadeVeraoBlowout_fl02_1.pdf
- MAPA_II.10.1a_VulnerabilidadeVeraoBlowout_fl03_1.pdf
- MAPA_II.10.1a_VulnerabilidadeVeraoBlowout_fl04_1.pdf
- MAPA_II.10.1b_VulnerabilidadeInvernoBlowout_fl01_1.pdf
- MAPA_II.10.1b_VulnerabilidadeInvernoBlowout_fl02_1.pdf
- MAPA_II.10.1b_VulnerabilidadeInvernoBlowout_fl03_1.pdf
- MAPA_II.10.1b_VulnerabilidadeInvernoBlowout_fl04_1.pdf
- MAPA_II.10.1c_VulnerabilidadeVerao8m3.pdf
- MAPA_II.10.1d_VulnerabilidadeInverno8m3.pdf

Simbologia

Áreas de Concentração

-  Avifauna
-  Bancos Biogênicos
-  Cetáceos
-  Crustáceos
-  Peixes
-  Quelônios
-  Sirênios
-  Múltiplos Recursos

Nome do Arquivo:

STATOIL_02022.10404_2014_BE_s_AECOM_30_10_2015_AreasPescaIndustrial20150731

Formato: Vetor

Tipologia: Polígono

Descrição: Áreas de pesca do município apresentada por comunidade e município. Nos atributos é apresentado o tipo da área: Pesca artesanal, Pesca Industrial ou Pesqueiro (quando aplicável para o município). As áreas foram delimitadas a partir de campos realizados pela AECOM entre 2013 e 2014

Atributos: A tabela de atributos contém os seguintes itens:




Nome	Alias	Tipo	Descrição
FID	FID	OID	Identificador
Shape	Shape	Geometry	Forma do shape
Modalidade	Modalidade	String	Modalidade da Pesca
Portos	Portos	String	Porto de origem
Fonte	Fonte	String	Referência Bibliográfica
Município	Município	String	Município de Origem

Mapas temáticos relacionados:



- MAPA_I152.10_AreaPesca_Linhares.pdf
- MAPA_I152.11_AreaPesca_RiodeJaneiro.pdf
- MAPA_I152.12_AreaPesca_Buzios.pdf
- MAPA_I152.1_AreaPesca_Marataizes.pdf
- MAPA_I152.2_AreaPesca_Itapemirim.pdf
- MAPA_I152.3_AreaPesca_Piuma.pdf
- MAPA_I152.4_AreaPesca_Anchieta.pdf
- MAPA_I152.5_AreaPesca_Guarapari.pdf
- MAPA_I152.6_AreaPesca_VilaVelha.pdf
- MAPA_I152.7_AreaPesca_Vitoria.pdf
- MAPA_I152.8_AreaPesca_Serra.pdf
- MAPA_I152.9_AreaPesca_Aracruz.pdf
- MAPA_I1521.1_AreaPescaIndustrial.pdf

Simbologia:








Recursos (Grupos)

-  Peixes costeiros
-  Demersais de profundidade
-  Grandes pelágicos de profundidade




Sazonalidade

-  MES Intervalos mensais de período de safra
-  XaY

Áreas de Pesca (Município, Tipo de Pesca)

-  Serra, Espinhel
-  Vitória, Espinhel
-  Vila Velha, Espinhel
-  Guarapari, Múltiplo
-  Piúma, Múltiplo
-  Itapemirim, Múltiplo
-  Marataizes, Múltiplo

Artes de Pesca (Macro)

-  LM Linha de mão
-  ES Espinhel de superfície
-  EF Espinhel de fundo

Nome do Arquivo:

STATOIL_02022.10404_2014_BEs_AECOM_30_10_2015_EntidadesPesca2015

Formato: Vetor

Tipologia: Pontos

Descrição: Instituições representativas de pescadores segundo levantamento primário, a partir de visitas às entidades nos municípios: Anchieta, Aracruz, Guarapari, Itapemirim, Linhares, Marataízes, Piúma, Serra, Vila Velha, Vitória (ES) e Búzios e Rio de Janeiro (RJ). Os contatos dos indivíduos/entidades entrevistados constam no Estudo.

Atributos: A tabela de atributos contém os seguintes itens:

Nome	Alias	Tipo	Descrição
FID	FID	OID	Identificador do GIS
Shape	Shape	Geometry	Forma do shape
Name	Name	String	Nome da entidade representativa
Municipio	Municipio	String	Município ao qual a entidade está inserida

Mapas temáticos relacionados:

- MAPA_I152.10_AreaPesca_Linhares.pdf
- MAPA_I152.11_AreaPesca_RiodeJaneiro.pdf
- MAPA_I152.12_AreaPesca_Buzios.pdf
- MAPA_I152.1_AreaPesca_Marataizes.pdf
- MAPA_I152.2_AreaPesca_Itapemirim.pdf
- MAPA_I152.3_AreaPesca_Piuma.pdf
- MAPA_I152.4_AreaPesca_Anchieta.pdf
- MAPA_I152.5_AreaPesca_Guarapari.pdf
- MAPA_I152.6_AreaPesca_VilaVelha.pdf
- MAPA_I152.7_AreaPesca_Vitoria.pdf
- MAPA_I152.8_AreaPesca_Serra.pdf
- MAPA_I152.9_AreaPesca_Aracruz.pdf
- MAPA_I1521.1_AreaPescaIndustrial.pdf

Simbologia

Instituições Representativas



Colônia de Pescadores Z-08 de Marataízes



Associação de Pescadores de Marataízes

Nome do Arquivo:

STATOIL_02022_10404_2014_BEs_AECOM_30_10_2015_ComunidadesPesqueiras2015

Formato: Vetor

Tipologia: Pontos

Descrição: Apresenta a localização das comunidades pesqueiras dos municípios em estudo.

Atributos: A tabela de atributos contém os seguintes itens:

Nome	Alias	Tipo	Descrição
FID	FID	OID	Identificador do GIS
Shape	Shape	Geometry	Forma do shape
Name	Name	String	Nome da comunidade pesqueira
Município	Município	String	Município ao qual a comunidade esta inserida
Fonte	Fonte	String	Fonte da informação

Mapas temáticos relacionados:

- MAPA_II52.10_AreaPesca_Linhares.pdf
- MAPA_II52.11_AreaPesca_RiodeJaneiro.pdf
- MAPA_II52.12_AreaPesca_Buzios.pdf
- MAPA_II52.1_AreaPesca_Marataizes.pdf
- MAPA_II52.2_AreaPesca_Itapemirim.pdf
- MAPA_II52.3_AreaPesca_Piuma.pdf
- MAPA_II52.4_AreaPesca_Anchieta.pdf
- MAPA_II52.5_AreaPesca_Guarapari.pdf
- MAPA_II52.6_AreaPesca_VilaVelha.pdf
- MAPA_II52.7_AreaPesca_Vitoria.pdf
- MAPA_II52.8_AreaPesca_Serra.pdf
- MAPA_II52.9_AreaPesca_Aracruz.pdf
- MAPA_II521.1_AreaPescaIndustrial.pdf

Simbologia



Nome do Arquivo:**STATOIL_02022.10404_2014_BEs_AECOM_30_10_2015_RecursosBiologicos2015****Formato:** Vetor**Tipologia:** Pontos**Descrição:** Apresenta a localização das ocorrências dos recursos biológicos**Atributos:** A tabela de atributos contém os seguintes itens:

Nome	Alias	Tipo	Descrição
FID	FID	OID	Identificador
Shape	Shape	Geometry	Forma do shape
OBJECTID	OBJECTID	Integer	Identificador do ponto
Tipo	Tipo	SmallInteger	Identificador da Ordem do recurso biológico
GRUPO	GRUPO	String	Grupo do recursos biológicos
ORDEM	ORDEM	String	Ordem do recurso biológico

Mapas temáticos relacionados:

- MAPA_II52.10_AreaPesca_Linhares.pdf
- MAPA_II52.11_AreaPesca_RiodeJaneiro.pdf
- MAPA_II52.12_AreaPesca_Buzios.pdf
- MAPA_II52.1_AreaPesca_Marataizes.pdf
- MAPA_II52.2_AreaPesca_Itapemirim.pdf
- MAPA_II52.3_AreaPesca_Piuma.pdf
- MAPA_II52.4_AreaPesca_Anchieta.pdf
- MAPA_II52.5_AreaPesca_Guarapari.pdf
- MAPA_II52.6_AreaPesca_VilaVelha.pdf
- MAPA_II52.7_AreaPesca_Vitoria.pdf
- MAPA_II52.8_AreaPesca_Serra.pdf
- MAPA_II52.9_AreaPesca_Aracruz.pdf
- MAPA_II521.1_AreaPescaIndustrial.pdf
- MAPA_II531_SinteseQualidadeAmbiental.pdf
- MAPA_II.10.1a_VulnerabilidadeVeraoBlowout_fl01_1.pdf
- MAPA_II.10.1a_VulnerabilidadeVeraoBlowout_fl02_1.pdf
- MAPA_II.10.1a_VulnerabilidadeVeraoBlowout_fl03_1.pdf
- MAPA_II.10.1a_VulnerabilidadeVeraoBlowout_fl04_1.pdf
- MAPA_II.10.1b_VulnerabilidadeInvernoBlowout_fl01_1.pdf
- MAPA_II.10.1b_VulnerabilidadeInvernoBlowout_fl02_1.pdf
- MAPA_II.10.1b_VulnerabilidadeInvernoBlowout_fl03_1.pdf
- MAPA_II.10.1b_VulnerabilidadeInvernoBlowout_fl04_1.pdf
- MAPA_II.10.1c_VulnerabilidadeVerao8m3.pdf
- MAPA_II.10.1d_VulnerabilidadeInverno8m3.pdf

Simbologia


 Pequenos cetáceos	 Quelônios	 Área de alimentação (Quelônios)
 Sirênios	 Aves Marinhas costeiras	 Área de reprodução (Quelônios)
 Peixes Pelágicos	 Anseriformes	 Área de alimentação (Aves)
 Peixes Demersais	 Aves Aquáticas mergulhadoras	 Área de reprodução (Aves)
 Bivalves	 Aves Aquáticas pernaltas	 Área de alimentação (Mamíferos aquáticos)
 Camarões	 Aves Limícolas	 Área de reprodução (Mamíferos aquáticos)
 Caranguejos e Siris	 Bancos de algas	
 Lagostas	 Recifes de coral	

Nome do Arquivo:**STATOIL_02022.10404_2014_BEs_AECOM_30_10_2015_RotaEmbarcacoes20150709****Formato:** Vetor**Tipologia:** Polígono**Descrição:** Área prevista a ser rota das embarcações do empreendimento em estudo.**Atributos:** A tabela de atributos contém os seguintes itens:

Nome	Alias	Tipo	Descrição
FID	FID	OID	Identificador
Shape	Shape	Geometry	Forma do shape

Mapas temáticos relacionados:

- MAPA_II52.10_AreaPesca_Linhares.pdf
- MAPA_II52.11_AreaPesca_RiodeJaneiro.pdf
- MAPA_II52.12_AreaPesca_Buzios.pdf
- MAPA_II52.1_AreaPesca_Marataizes.pdf
- MAPA_II52.2_AreaPesca_Itapemirim.pdf
- MAPA_II52.3_AreaPesca_Piuma.pdf
- MAPA_II52.4_AreaPesca_Anchieta.pdf
- MAPA_II52.5_AreaPesca_Guarapari.pdf
- MAPA_II52.6_AreaPesca_VilaVelha.pdf
- MAPA_II52.7_AreaPesca_Vitoria.pdf
- MAPA_II52.8_AreaPesca_Serra.pdf
- MAPA_II52.9_AreaPesca_Aracruz.pdf
- MAPA_II521.1_AreaPescaIndustrial.pdf

Simbologia: Rota das Embarcações
de Apoio

Nome do Arquivo:**STATOIL_02022.10404_2014_BEs_AECOM_30_10_2015_RotaMigratoriaBaleiaJubarte201502****Formato:** Vetor**Tipologia:** Polígono**Descrição:** Representação da rota de migração de grandes cetáceos.**Atributos:** A tabela de atributos contém os seguintes itens:

Nome	Alias	Tipo	Descrição
FID	FID	OID	Identificador
Shape	Shape	Geometry	Forma do shape

Mapas temáticos relacionados:

- MAPA_II531_SinteseQualidadeAmbiental.pdf
- MAPA_II.10.1a_VulnerabilidadeVeraoBlowout_fl01_1.pdf
- MAPA_II.10.1a_VulnerabilidadeVeraoBlowout_fl02_1.pdf
- MAPA_II.10.1a_VulnerabilidadeVeraoBlowout_fl03_1.pdf
- MAPA_II.10.1a_VulnerabilidadeVeraoBlowout_fl04_1.pdf
- MAPA_II.10.1b_VulnerabilidadeInvernoBlowout_fl01_1.pdf
- MAPA_II.10.1b_VulnerabilidadeInvernoBlowout_fl02_1.pdf
- MAPA_II.10.1b_VulnerabilidadeInvernoBlowout_fl03_1.pdf
- MAPA_II.10.1b_VulnerabilidadeInvernoBlowout_fl04_1.pdf
- MAPA_II.10.1c_VulnerabilidadeVerao8m3.pdf
- MAPA_II.10.1d_VulnerabilidadeInverno8m3.pdf



Simbologia:Deslocamento de baleia-jubarte
(*Megaptera novaeangliae*)

Nome do Arquivo:**STATOIL_02022.10404_2014_BEs_CPRM_30_10_2015_Estrutural2015****Formato:** Vetor**Tipologia:** Linha**Descrição:** Dados Estruturais contendo as principais feições presentes nas porções emersas e imersas das Bacias Sedimentares do Brasil.**Atributos:** A tabela de atributos contém os seguintes itens:

Nome	Alias	Tipo	Descrição
FID	FID	OID	Identificador
Shape	Shape	Geometry	Forma do shape
LAYER	LAYER	String	Nome da feição geológica

Mapa temático relacionado:

- MAPA_II513_Faciologico.pdf
- MAPA_II512_Fisiografico.pdf
- MAPA_II511_Estrutural.pdf

Simbologia: Geologia Estrutural**Estrutural** Anticlinal Falha ao nível de Embasamento

Nome do Arquivo:**STATOIL_02022.10404_2014_BEs_CPRM_30_10_2015_Estrutural20150610****Formato:** Vetor**Tipologia:** Polígono**Descrição:** Dados Estruturais contendo as principais feições presentes nas porções emersas e imersas das Bacias Sedimentares do Brasil.**Atributos:** A tabela de atributos contém os seguintes itens:

Nome	Alias	Tipo	Descrição
FID	FID	OID	Identificador
Shape	Shape	Geometry	Forma do shape
LAYER	LAYER	String	Nome da feição geológica
REFERENCIA	REFERENCIA	String	Referência Bibliográfica

Mapa temático relacionado:

- MAPA_II513_Faciologico.pdf
- MAPA_II512_Fisiografico.pdf
- MAPA_II511_Estrutural.pdf

Simbologia: Geologia Estrutural

Domos de Sal

Nome do Arquivo:

STATOIL_02022.10404_2014_BEs_CPRMeREMAC_30_10_2015_FaciologiaDominioCarbonaticoPLAC1979

Formato: Vetor

Tipologia: Polígono

Descrição: Dados de sedimentos superficiais da margem continental brasileira – domínio carbonático de plataforma.

Atributos: A tabela de atributos contém os seguintes itens:





Nome	Alias	Tipo	Descrição
FID	FID	OID	Identificador
Shape	Shape	Geometry	Forma do shape
Feicao	Feicao	String	Classes das Feições Faciológicas
Projeto	Projeto	String	Referência Bibliográfica

Mapa temático relacionado:

- MAPA_II513_Faciologico.pdf
- MAPA_II512_Fisiografico.pdf
- MAPA_II511_Estrutural.pdf

Simbologia:

Domínio Carbonático (Plataforma)

-  Recifes de Algas
-  Areia e/ou Cascalhos de Algas Recifais
-  Areia e/ou Cascalhos de Briozoários Recifais
-  Areia e/ou Cascalho de Moluscos




Nome do Arquivo:**STATOIL_02022.10404_2014_BE_s_CPRMeREMAC_30_10_2015_FaciologiaDominioTerrigenoPLAC1979****Formato:** Vetor**Tipologia:** Polígono**Descrição:** Dados de sedimentos superficiais da margem continental brasileira – domínio terrígeno de plataforma.**Atributos:** A tabela de atributos contém os seguintes itens:

Nome	Alias	Tipo	Descrição
FID	FID	OID	Identificador
Shape	Shape	Geometry	Forma do shape
LAYER	LAYER	String	Classes das Feições Faciológicas
NUMERO	NUMERO	Double	Número da Feição

Mapa temático relacionado:

- MAPA_II513_Faciologico.pdf
- MAPA_II512_Fisiografico.pdf
- MAPA_II511_Estrutural.pdf

Simbologia:**Domínio Terrígeno (Plataforma)**

-  Lama Fluvial
-  Areia Fluvial
-  Areia de Supridor Indeterminado





Nome do Arquivo:**STATOIL_02022.10404_2014_BE_s_CPRMeREMAC_30_10_2015_FaciologiaFaciesSedimentaresPLAC1979****Formato:** Vetor**Tipologia:** Polígono**Descrição:** Dados de sedimentos superficiais da margem continental brasileira – fácies sedimentares de plataforma**Atributos:** A tabela de atributos contém os seguintes itens:

Nome	Alias	Tipo	Descrição
FID	FID	OID	Identificador
Shape	Shape	Geometry	Forma do shape
LAYER	LAYER	String	Classes das Feições Faciológicas
NUMERO	NUMERO	Double	Número da Feição

Mapa temático relacionado:

- MAPA_II513_Faciologico.pdf
- MAPA_II512_Fisiografico.pdf
- MAPA_II511_Estrutural.pdf

Simbologia:**Fácies Sedimentares (Plataforma)**

-  Moderna
-  Holocênica a Moderna não Retrabalhada
-  Retrabalhada desde o Holoceno até o Moderno
-  Holocênica não Retrabalhada








Nome do Arquivo:**STATOIL_02022.10404_2014_BEs_CPRMeREMAC_30_10_2015_FaciologiaOceanoProfundo 1979****Formato:** Vetor**Tipologia:** Polígono**Descrição:** Dados de sedimentos superficiais da margem continental brasileira – sedimentos de oceano profundo.**Atributos:** A tabela de atributos contém os seguintes itens:

Nome	Alias	Tipo	Descrição
FID	FID	OID	Identificador
Shape	Shape	Geometry	Forma do shape
LAYER	LAYER	String	Classes das Feições Faciológicas
NUMERO	NUMERO	Double	Número da Feição

Mapa temático relacionado:

- MAPA_I1513_Faciologico.pdf
- MAPA_I1512_Fisiografico.pdf
- MAPA_I1511_Estrutural.pdf

Simbologia:**Sedimentação (Oceano Profundo)**

-  Hemipelágica
-  Turbidítica
-  Desmoronamento e Deslizamento
-  Erosão e Deposição por Correntes de Fundo
-  Mascarada por Aflor.
-  Bioconstrução Calcária Nerítica
-  Perturbada por Diapirismo








Nome do Arquivo:**STATOIL_02022_10404_2014_BEs_CPRM_30_10_2015_Fisiografico2008****Formato:** Vetor**Tipologia:** Polígono**Descrição:** Principais feições fisiográficas do Brasil e de áreas oceânicas adjacentes.**Atributos:** A tabela de atributos contém os seguintes itens:

Nome	Alias	Tipo	Descrição
FID	FID	OID	Identificador
Shape	Shape	Geometry	Forma do shape
NOME	NOME	String	Nome da feição fisiográfica
TIPOLOGIA	TIPOLOGIA	String	Tipo da feição fisiográfica

Mapa temático relacionado:

- MAPA_II513_Faciologico.pdf
- MAPA_II512_Fisiografico.pdf
- MAPA_II511_Estrutural.pdf

Simbologia: Fisiografia**Fisiografia**

-  Banco
-  Cadeia Submarina
-  Monte Submarino
-  Plataforma Continental Brasileira
-  Platô
-  Sopé Continental
-  Talude Continental

Nome do Arquivo:

STATOIL_02022.10404_2014_BEs_MMA_30_10_2015_UCs2015

Formato: Vetor

Tipologia: Polígono

Descrição: Apresenta as Unidades de Conservação de Uso Sustentável e de Proteção Integral do Território Brasileiro.

Atributos: A tabela de atributos contém os seguintes itens:


Nome	Alias	Tipo	Descrição
FID	FID	OID	Identificador
Shape	Shape	Geometry	Forma do shape
NOME_UC1	NOME_UC1	String	Nome da Unidade de Conservação
CATEGORI3	CATEGORI3	String	Categoria SNUC
GRUPO4	GRUPO4	String	Grupo SNUC
ESFERA5	ESFERA5	String	Esfera a qual esta submetida
ANO_CRIA6	ANO_CRIA6	String	Ano da criação
GID7	GID7	String	GID
QUALIDADE8	QUALIDADE8	String	Fidelidade da representação do polígono
ATO_LEGA9	ATO_LEGA9	String	Ato legal de criação
DT_ULTIM10	DT_ULTIM10	String	Data da última atualização
CODIGO_U11	CODIGO_U11	String	Cod de identificação pelo MMA
NOME_ORG12	NOME_ORG12	String	Nome do órgão responsável


Mapas temáticos relacionados:

- MAPA_II531_SinteseQualidadeAmbiental.pdf
- MAPA_II.10.1a_VulnerabilidadeVeraoBlowout_fl01_1.pdf
- MAPA_II.10.1a_VulnerabilidadeVeraoBlowout_fl02_1.pdf
- MAPA_II.10.1a_VulnerabilidadeVeraoBlowout_fl03_1.pdf
- MAPA_II.10.1a_VulnerabilidadeVeraoBlowout_fl04_1.pdf
- MAPA_II.10.1b_VulnerabilidadeInvernoBlowout_fl01_1.pdf
- MAPA_II.10.1b_VulnerabilidadeInvernoBlowout_fl02_1.pdf
- MAPA_II.10.1b_VulnerabilidadeInvernoBlowout_fl03_1.pdf
- MAPA_II.10.1b_VulnerabilidadeInvernoBlowout_fl04_1.pdf
- MAPA_II.10.1c_VulnerabilidadeVerao8m3.pdf
- MAPA_II.10.1d_VulnerabilidadeInverno8m3.pdf

Simbologia:

Unidades de Conservação:

 Uso Sustentável

 Proteção Integral

Nome do Arquivo:**STATOIL_02022_10404_2014_BEs_PPLC_30_10_2015_ISL201406****Formato:** Vetor**Tipologia:** Linha**Descrição:** Apresenta a classificação da costa brasileira em níveis de sensibilidade ambiental frente a um evento de derramamento de óleo no mar.**Atributos:** A tabela de atributos contém os seguintes itens:

Nome	Alias	Tipo	Comprimento	Descrição
FID	FID	OID	4	Identificador
Shape	Shape	Geometry	0	Forma do shape
ISL	ISL	SmallInteger	4	Índice de sensibilidade do litoral

Mapas temáticos relacionados:

- MAPA_II531_SinteseQualidadeAmbiental.pdf
- MAPA_II.10.1a_VulnerabilidadeVeraoBlowout_fl01_1.pdf
- MAPA_II.10.1a_VulnerabilidadeVeraoBlowout_fl02_1.pdf
- MAPA_II.10.1a_VulnerabilidadeVeraoBlowout_fl03_1.pdf
- MAPA_II.10.1a_VulnerabilidadeVeraoBlowout_fl04_1.pdf
- MAPA_II.10.1b_VulnerabilidadeInvernoBlowout_fl01_1.pdf
- MAPA_II.10.1b_VulnerabilidadeInvernoBlowout_fl02_1.pdf
- MAPA_II.10.1b_VulnerabilidadeInvernoBlowout_fl03_1.pdf
- MAPA_II.10.1b_VulnerabilidadeInvernoBlowout_fl04_1.pdf
- MAPA_II.10.1c_VulnerabilidadeVerao8m3.pdf
- MAPA_II.10.1d_VulnerabilidadeInverno8m3.pdf

Simbologia:**Índice de Sensibilidade do Litoral (ISL)**

1 2 3 4 5 6 7 8 9 10

Nome do Arquivo:

STATOIL_02022.10404_2014_BEs_TETRATEC_30_10_2015_ModelagemOleoVerao8m32015

Formato: Vetor

Tipologia: Polígonos

Descrição: Apresenta a pluma de dispersão de óleo cru em caso de vazamento - volume total de 8 m³ (pequeno porte) - no período de simulação de 30 dias, no verão.

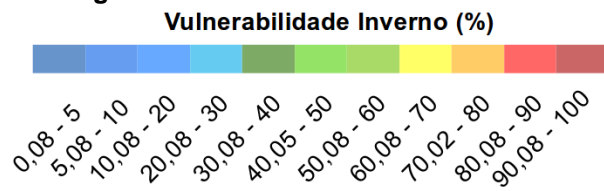
Atributos: A tabela de atributos contém os seguintes itens:

Nome	Alias	Tipo	Comprimento	Descrição
FID	FID	OID	4	Identificador
Shape	Shape	Geometry	0	Forma do shape
Max_prob	Max_prob	Double	19	Valor de probabilidade

Mapas temáticos relacionados:

- MAPA_II.10.1c_VulnerabilidadeVerao8m3.pdf

Simbologia



Nome do Arquivo:

STATOIL_02022.10404_2014_BEs_TETRATEC_30_10_2015_ModelagemOleoInverno8m32015

Formato: Vetor

Tipologia: Polígonos

Descrição: Apresenta a pluma de dispersão de óleo cru em caso de vazamento - volume total de 8 m³ (pequeno porte) - no período de simulação de 30 dias, no inverno.

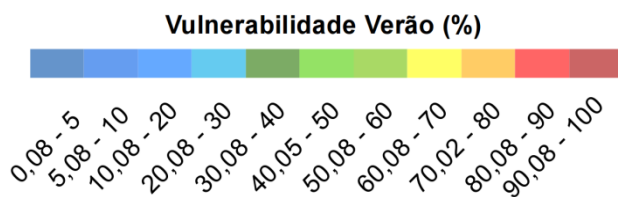
Atributos: A tabela de atributos contém os seguintes itens:

Nome	Alias	Tipo	Comprimento	Descrição
FID	FID	OID	4	Identificador
Shape	Shape	Geometry	0	Forma do shape
Max_prob	Max_prob	Double	19	Valor de probabilidade

Mapas temáticos relacionados:

- MAPA_II.10.1d_VulnerabilidadeInverno8m3.pdf

Simbologia



Nome do Arquivo:

STATOIL_02022_10404_2014_BE_s_AECOM_30_10_2015_DadosSocioeconomicos20150714

Formato: Vetor

Tipologia: Ponto

Descrição: Apresenta indicadores socioeconômicos por município.

Atributos: A tabela de atributos contém os seguintes itens:

Nome	Alias	Tipo	Comprimento	Descrição
FID	FID	OID	4	Identificador
Shape	Shape	Geometry	0	Forma do shape
NM_MUNICIP	NM_MUNICIP	String	50	Nome do município
PESC_ART_v	PESC_ART_v	String	8	Pesca Artesanal Verão
PESC_ART_i	PESC_ART_i	String	8	Pesca Artesanal Inverno
PESC_IND_v	PESC_IND_v	String	8	Pesca Industrial Verão
PESC_IND_i	PESC_IND_i	String	8	Pesca Industrial Inverno
TURISMO_ve	TURISMO_ve	String	8	Turismo Verão
TURISMO_in	TURISMO_in	String	8	Turismo Inverno

Mapas temáticos relacionados:

- MAPA_II.10.1a_VulnerabilidadeVeraoBlowout_fl01_1.pdf
- MAPA_II.10.1a_VulnerabilidadeVeraoBlowout_fl02_1.pdf
- MAPA_II.10.1a_VulnerabilidadeVeraoBlowout_fl03_1.pdf
- MAPA_II.10.1a_VulnerabilidadeVeraoBlowout_fl04_1.pdf
- MAPA_II.10.1b_VulnerabilidadeInvernoBlowout_fl01_1.pdf
- MAPA_II.10.1b_VulnerabilidadeInvernoBlowout_fl02_1.pdf
- MAPA_II.10.1b_VulnerabilidadeInvernoBlowout_fl03_1.pdf
- MAPA_II.10.1b_VulnerabilidadeInvernoBlowout_fl04_1.pdf
- MAPA_II.10.1c_VulnerabilidadeVerao8m3.pdf
- MAPA_II.10.1d_VulnerabilidadeInverno8m3.pdf

Simbologia:

Dados Socioeconômicos

 Portos e/ou Terminais de Uso Privado (TUP)

Pesca Artesanal

 Alta Vulnerabilidade

Pesca Industrial

 Alta Vulnerabilidade

Turismo

 Alta Vulnerabilidade

 Média Vulnerabilidade