

**Convenções Cartográficas**

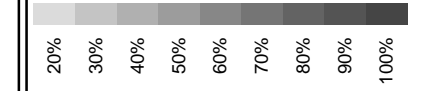
- Limite estadual
- Curso d'água
- Corpo d'água
- Municípios do Rio de Janeiro
- Municípios do Espírito Santo

**Legenda**

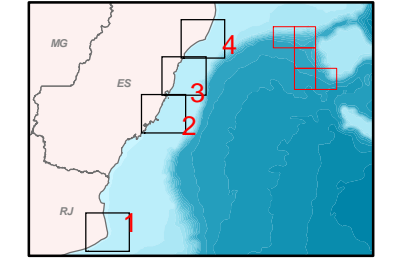
**Risco Ambiental - Blowout (x10<sup>4</sup>)**

- 1,50
- 2,25
- 3,00
- 3,76
- 4,51

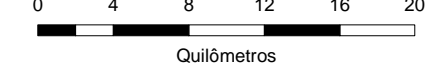
**Probabilidade para presença de óleo**



**Mapa de Situação**



**Escala Gráfica**



SISTEMA DE COORDENADAS GEOGRÁFICAS  
South American Datum 1969

**Referência**

- CIM - IBGE, 1995;
- Malha Digital - IBGE, 2005;
- Blocos de exploração - BDEP - ANP, 2007.

**Execução**



**Cliente**



**Projeto**

ESTUDO DE IMPACTO AMBIENTAL  
PARA ATIVIDADE DE PERFURAÇÃO MARÍTIMA NA ÁREA  
GEOGRÁFICA DOS BLOCOS BM-ES-37, 38, 39, 40 E 41,  
BACIA DO ESPÍRITO SANTO

**Título**

MAPA DO CÁLCULO DE RISCO AMBIENTAL PARA PRAIA  
PROBABILIDADE DE PRESENÇA DE ÓLEO - BLOWOUT  
CENÁRIO DE INVERNO

Escala: 1:400.000	Data: Dezembro/2009
Mapa n°: 2388-00-EIA-DE-5113	Revisão 00
Elab.: RS	Visto: Aprov.: