

Convenções Cartográficas


- - - Isóbata
- Curso d'água
- Corpo d'água
- Municípios do Espírito Santo

Legenda

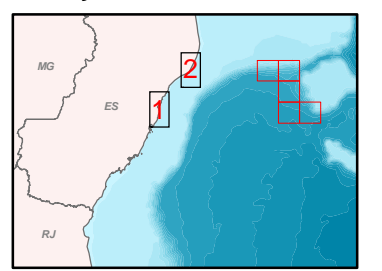
Risco Ambiental - Blowout (x10⁻⁴)

- 1,50
- 2,25
- 3,00

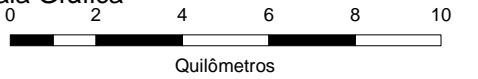
Probabilidade para presença de óleo



Mapa de Situação



Escala Gráfica



SISTEMA DE COORDENADAS GEOGRÁFICAS
South American Datum 1969

Referência

- CIM - IBGE, 1995;
- Malha Digital - IBGE, 2005;
- Blocos de exploração - BDEP - ANP, 2007.

Execução



Cliente



Projeto

ESTUDO DE IMPACTO AMBIENTAL
PARA ATIVIDADE DE PERFURAÇÃO MARÍTIMA NA ÁREA
GEOGRÁFICA DOS BLOCOS BM-ES-37, 38, 39, 40 E 41,
BACIA DO ESPÍRITO SANTO

Título

MAPA DO CÁLCULO DE RISCO AMBIENTAL PARA MANGUEZAL
PROBABILIDADE DE PRESENÇA DE ÓLEO - BLOWOUT
CENÁRIO DE VERÃO

Escala: 1:175.000 Data: Dezembro/2009

Mapa n°: 2388-00-EIA-DE-5102 Revisão 00

Elab.: RS Visto: Aprov.: