

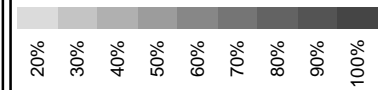
**Convenções Cartográficas**

- Limite estadual
- - - Isóbata
- Curso d'água
- Corpo d'água

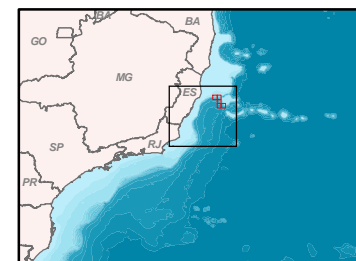
**Legenda**

- Blocos de exploração
- ISL 10 - manguezal e estuário com probabilidade de toque

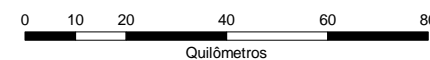
**Probabilidade para presença de óleo**



**Mapa de Situação**



**Escala Gráfica**



**SISTEMA DE COORDENADAS GEOGRÁFICAS**  
South American Datum 1969

**Referência**

- CIM - IBGE, 1995;
- Malha Digital - IBGE, 2005;
- Blocos de exploração - BDEP - ANP, 2007.

**Execução**



**Cliente**



**Projeto**

ESTUDO DE IMPACTO AMBIENTAL  
PARA ATIVIDADE DE PERFURAÇÃO MARÍTIMA NA ÁREA  
GEOGRÁFICA DOS BLOCOS BM-ES-37, 38, 39, 40 E 41,  
BACIA DO ESPÍRITO SANTO

**Título**

MAPA DO CÁLCULO DE RISCO AMBIENTAL  
LOCALIZAÇÃO DE MANGUEZAL E ESTUÁRIOS

|                              |                     |
|------------------------------|---------------------|
| Escala: 1:1.500.000          | Data: Dezembro/2009 |
| Mapa n°: 2388-00-EIA-DE-5101 | Revisão 00          |
| Elab.: RS                    | Visto: Aprov.:      |