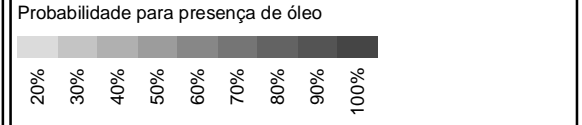
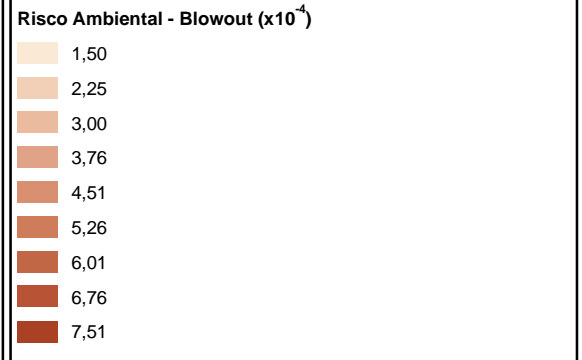


Convenções Cartográficas

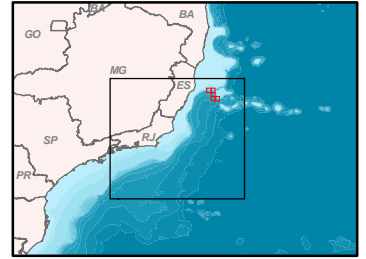
- Limite estadual
- - - Isóbata
- Curso d'água
- Corpo d'água

Legenda

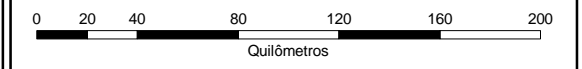
- Blocos de exploração
- ▨ Áreas de pesca



Mapa de Situação



Escala Gráfica



SISTEMA DE COORDENADAS GEOGRÁFICAS
South American Datum 1969

Referência

- CIM - IBGE, 1995;
- Malha Digital - IBGE, 2005;
- Blocos de exploração - BDEP - ANP, 2007.

Execução



Cliente



Projeto

ESTUDO DE IMPACTO AMBIENTAL
PARA ATIVIDADE DE PERFURAÇÃO MARÍTIMA NA ÁREA
GEOGRÁFICA DOS BLOCOS BM-ES-37, 38, 39, 40 E 41,
BACIA DO ESPÍRITO SANTO

Título

MAPA DO CÁLCULO DE RISCO AMBIENTAL PARA PESCA
PROBABILIDADE DE PRESENÇA DE ÓLEO - BLOWOUT
CENÁRIO DE VERÃO

Escala: 1:3.000.000	Data: Dezembro/2009
Mapa n°: 2388-00-EIA-DE-5094	Revisão 00
Elab.: RS	Visto: Aprov.: