

Convenções Cartográficas

- Limite estadual
- Isóbata
- Curso d'água
- Corpo d'água

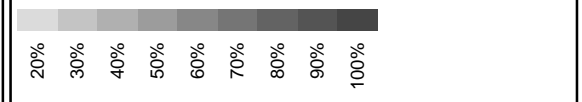
Legenda

- Blocos de exploração
- Área de baleias minke-Antártica e ocorrência de cachalote

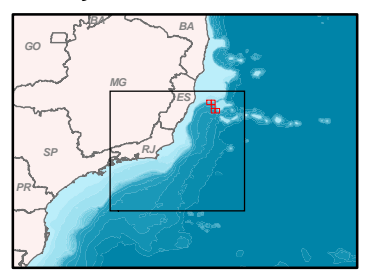
Risco Ambiental - Blowout (x10⁴)

- 1,50
- 2,25
- 3,00
- 3,76
- 4,51
- 5,26
- 6,01
- 6,76
- 7,51

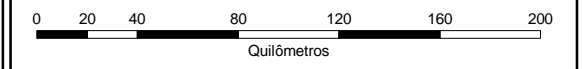
Probabilidade para presença de óleo



Mapa de Situação



Escala Gráfica



SISTEMA DE COORDENADAS GEOGRÁFICAS
South American Datum 1969

Referência

- CIM - IBGE, 1995;
- Malha Digital - IBGE, 2005;
- Blocos de exploração - BDEP - ANP, 2007;
- IBAMA - MMA, 2005.

Execução



Cliente



Projeto

ESTUDO DE IMPACTO AMBIENTAL
PARA ATIVIDADE DE PERFURAÇÃO MARÍTIMA NA ÁREA
GEOGRÁFICA DOS BLOCOS BM-ES-37, 38, 39, 40 E 41,
BACIA DO ESPÍRITO SANTO

Título

MAPA DO CÁLCULO DE RISCO AMBIENTAL PARA
MINKE-ANTÁRTICA E CACHALOTE - PROBABILIDADE DE
PRESENÇA DE ÓLEO - BLOWOUT - CENÁRIO DE VERÃO

Escala: 1:3.000.000 Data: Dezembro/2009

Mapa n°: 2388-00-EIA-DE-5064 Revisão 00

Elab.: RS Visto: Aprov.: