

Convenções Cartográficas

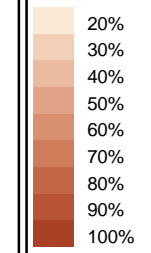
- Limite estadual
- <all other values>
- Curso d'água
- Corpo d'água

Legenda

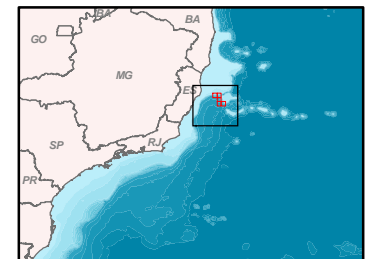
- Blocos de exploração

Modelagem da dispersão de óleo

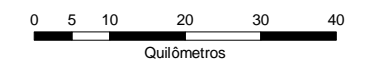
Volume de 200 m³



Mapa de Situação



Escala Gráfica



SISTEMA DE COORDENADAS GEOGRÁFICAS
South American Datum 1969

Referência

- CIM - IBGE, 1995;
- Malha Digital - IBGE, 2005;
- Blocos de exploração - BDEP - ANP, 2007.

Execução



Cliente



Projeto

ESTUDO DE IMPACTO AMBIENTAL
PARA ATIVIDADE DE PERFURAÇÃO MARÍTIMA NA ÁREA
GEOGRÁFICA DOS BLOCOS BM-ES-37, 38, 39, 40 E 41,
BACIA DO ESPÍRITO SANTO

Título

MAPA DE RISCO - MODELAGEM
VOLUME DE 200 m³ - VERÃO

Escala: 1:1.000.000

Data: Dezembro/2009

Mapa n°: 2388-00-EIA-DE-5004

Revisão 00

Elab.: RS

Visto:

Aprov.: