

**Convenções Cartográficas**

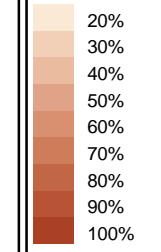
- Limite estadual
- - - <all other values>
- Curso d'água
- Corpo d'água

**Legenda**

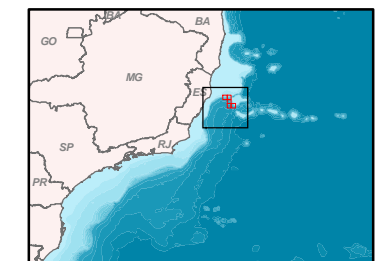
- Blocos de exploração

**Modelagem da dispersão de óleo**

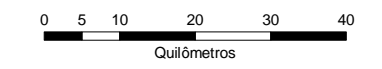
Volume de 8 m³



**Mapa de Situação**



**Escala Gráfica**



**SISTEMA DE COORDENADAS GEOGRÁFICAS**  
South American Datum 1969

**Referência**

- CIM - IBGE, 1995;
- Malha Digital - IBGE, 2005;
- Blocos de exploração - BDEP - ANP, 2007.

**Execução**



**Cliente**



**Projeto**

ESTUDO DE IMPACTO AMBIENTAL  
PARA ATIVIDADE DE PERFURAÇÃO MARÍTIMA NA ÁREA  
GEOGRÁFICA DOS BLOCOS BM-ES-37, 38, 39, 40 E 41,  
BACIA DO ESPÍRITO SANTO

**Título**

MAPA DE RISCO - MODELAGEM  
VOLUME DE 200 m³ - VERÃO

Escala: 1:1.000.000	Data: Dezembro/2009
Mapa n°: 2388-00-EIA-DE-5003	Revisão 00
Elab.: RS	Visto: Aprov.: