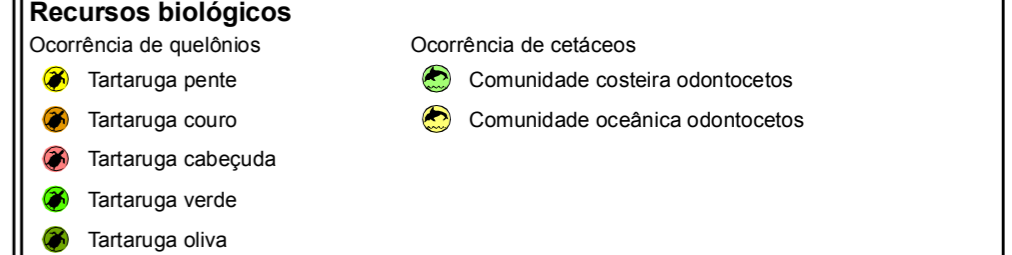


**Convenções Cartográficas**

- Porto
- Isóbata
- Limite Municipal
- Limite Estadual

**Legenda**

- Poços de exploração
- Blocos de exploração
- Probabilidade de dispersão de óleo - Inverno (%)



**Recursos biológicos**

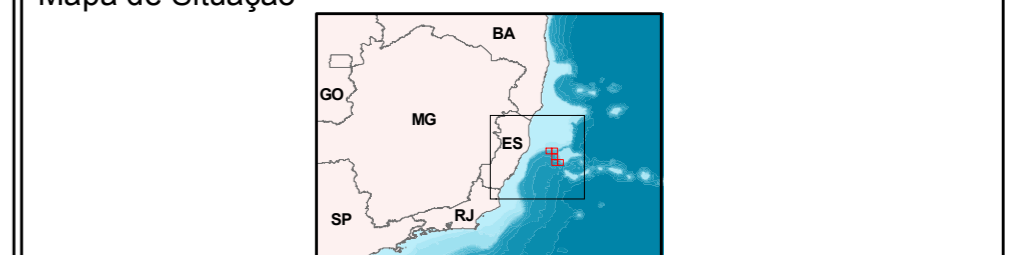
- Ocorrência de quelônios
- Ocorrência de cetáceos
- Tartaruga pente
- Tartaruga couro
- Tartaruga cabeçuda
- Tartaruga verde
- Tartaruga oliva
- Unidades de conservação
- Índice de Sensibilidade do Litoral

- Plâncton
- Ecosistemas marinhos
- Ecosistemas costeiros
- Rotas migratórias de quelônios
- Rotas migratórias baleias minke-anã e franca-do-sul e jubarte
- Rotas migratórias baleia minke-Antártica e ocorrência de cachalote
- Boto-cinza
- Toninha e Boto-cinza
- Recifes de Algas
- Recife de Briozoários
- Recife de Briozoários
- Recife de Briozoários


- Área de Restrição para Quelônio (desova) de 1º de Outubro até o último dia do mês de Fevereiro
- Área de Restrição Temporária devido à Baleia Jubarte de 1º de Julho até 30 de Novembro
- Área de Influência do Vórtice de Vitória

**Recursos socioeconômicos**

- Pontos Turísticos
- Colônias e associações de pescadores
- Praias de Veraneio
- Igrejas
- Áreas de pesca
- Festas Religiosas
- Ruínas
- Vila Velha
- Arquitetura Religiosa
- Vitória
- Guarapari
- Anchieta
- Itapemirim
- Piúma



**Escala Gráfica**



**Referência**

- CIM - IBGE, 1995;
- Malha Digital - IBGE, 2005;
- Blocos de exploração - BDEP - ANP, 2007;
- Modelagem de Probabilidade de Dispersão de Óleo - Prooceano, 2009.

**Execução**



**Projeto**

ESTUDO DE IMPACTO AMBIENTAL  
 PARA ATIVIDADE DE PERFURAÇÃO MARÍTIMA NA ÁREA  
 GEOGRÁFICA DOS BLOCOS BM-ES-37, 38, 39, 40 E 41,  
 BACIA DO ESPÍRITO SANTO

**Título**

MAPA DE VULNERABILIDADE AMBIENTAL  
 INVERNO

Escala: 1:2.500.000 Data: Dezembro/2009

Mapa nº: 2388-00-EIA-DE-5001 Folha: 01/02 Revisão 00

Elab.: Luciene Lima Visto: Aprov.: