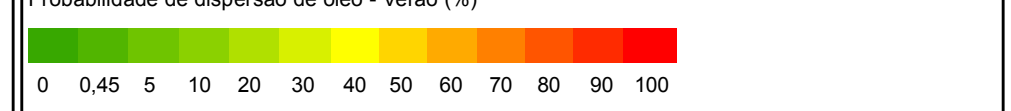


Convenções Cartográficas

- Porto
- Isóbata
- Limite Municipal
- Limite Estadual

Legenda

- Poços de exploração
- Blocos de exploração



Recursos biológicos

- Ocorrência de quelônios
 - Tartaruga pente
 - Tartaruga couro
 - Tartaruga cabeçuda
 - Tartaruga verde
 - Tartaruga oliva
- Ocorrência de cetáceos
 - Comunidade costeira odontocetos
 - Comunidade oceânica odontocetos

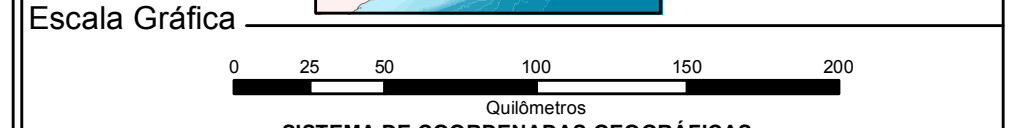
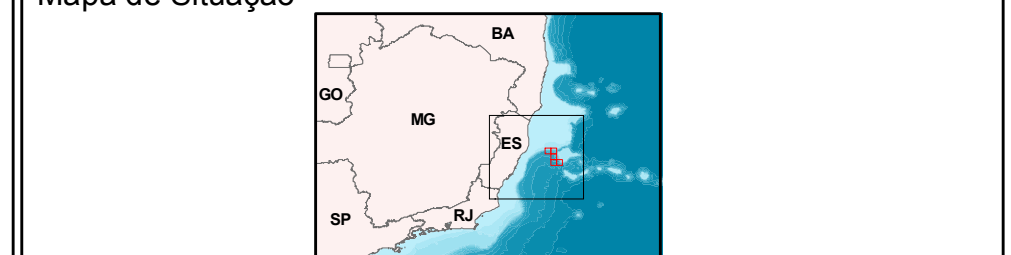
- Unidades de conservação (Sem representação na escala)
- Proteção integral
 - Uso sustentável
 - Proteção integral
- (Com representação na escala)
- Proteção integral
 - Proteção integral

- Índice de Sensibilidade do Litoral
- ISL 1
 - ISL 2
 - ISL 3
 - ISL 4
 - ISL 5
 - ISL 7
 - ISL 9
 - ISL 10

- Ecosistemas marinhos
- Plâncton
 - Área de Foraminíferos Bentonicos
 - Área e/ou Cascalho de Algas Recifais
 - Área e/ou Cascalho de Briozoários Recifais
 - Área e/ou Cascalho de Moluscos e Briozoários Recifais
 - Oolitos
 - Recife de Algas
 - Recife de Briozoários
- Ecosistemas costeiros
- Campo de dunas
 - Floresta de restinga
 - Mangue
 - Praias
 - Praias e costão rochoso
 - Praias e restingas

- Cetáceos e quelônios
- Rotas migratórias de quelônios
 - Rotas migratórias baleias minke-anã e franca-do-sul e jubarte
 - Rotas migratórias baleia minke-Antártica e ocorrência de cachalote
 - Boto-cinza
 - Toninha e Boto-cinza
 - Área de Restrição para Quelônio (desova) de 1º de Outubro até o último dia do mês de Fevereiro
 - Área de Restrição Temporária devido à Baleia Jubarte de 1º de Julho até 30 de Novembro
 - Área de Influência do Vórtice de Vitória

- Recursos socioeconômicos**
- Pontos Turísticos
- Praias de Veraneio
 - Festas Religiosas
 - Arquitetura Religiosa
 - Igrejas
 - Ruínas
 - Colônias e associações de pescadores
 - Áreas de pesca
 - Serra
 - Vila Velha
 - Anchieta
 - Guarapari
 - Piúma
 - Itapemirim



Referência

- CIM - IBGE, 1995;
- Malha Digital - IBGE, 2005;
- Blocos de exploração - BDEP - ANP, 2007;
- Modelagem de Probabilidade de Dispersão de Óleo - Prooceano, 2009.

Execução

EcologyBrasil

Cliente

PERENCO

Projeto

ESTUDO DE IMPACTO AMBIENTAL
PARA ATIVIDADE DE PERFURAÇÃO MARÍTIMA NA ÁREA
GEOGRÁFICA DOS BLOCOS BM-ES-37, 38, 39, 40 E 41,
BACIA DO ESPÍRITO SANTO

Título

MAPA DE VULNERABILIDADE AMBIENTAL
VERÃO

Escala: 1:2.500.000 Data: Dezembro/2009

Mapa nº: 2388-00-EIA-DE-5001 Folha: 02/02 Revisão 00

Elab.: Luciene Lima Visto: Aprov.: