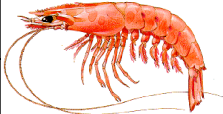
























Espécies de Importância para atividade pesqueira do município de Anchieta

-  Camarão
-  Corvina
-  Cação
-  Peróá
-  Cioba
-  Pargo
-  Dourado
-  Atum
-  Sarda
-  Badejo
-  Garoupa

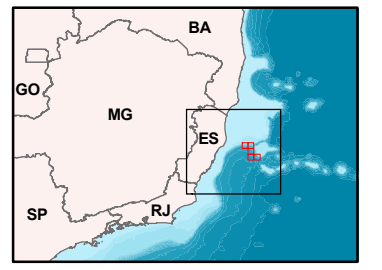
Convenções Cartográficas

-  Porto
-  Curso d'água
-  Limite Municipal
-  Limite Estadual

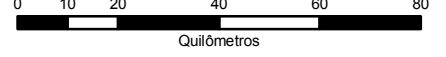
Legenda

-  Poços de exploração
-  Blocos de exploração
-  Município da área de influência
-  Colônias e associações de pescadores
- 07 - Z-04 - Colônia de Pescadores Marçilio Dias
- Artes de pesca**
-  Pargueira
-  Rede de arrasto (balão)
-  Rede de cerco
-  Espinhel (superfície, boiero e fundo)

Mapa de Situação



Escala Gráfica



SISTEMA DE COORDENADAS GEOGRÁFICAS
South American Datum 1969

Referência

- CIM - IBGE, 1995;
- Malha Digital - IBGE, 2005;
- Blocos de exploração - BDEP - ANP, 2007;

Execução



Cliente



Projeto

ESTUDO DE IMPACTO AMBIENTAL
PARA ATIVIDADE DE PERFURAÇÃO MARÍTIMA NA ÁREA
GEOGRÁFICA DOS BLOCOS BM-ES-37, 38, 39, 40 E 41,
BACIA DO ESPÍRITO SANTO

Título

MAPA DAS ARTES DE PESCA DO MUNICÍPIO DE ANCHIETA

Escala: 1:1.500.000	Data: Dezembro/2009
Mapa n°: 2388-00-EIA-DE-4006	Revisão 00
Elab.: Luciene Lima	Visto: Aprov.: