










**Espécies de Importância para atividade pesqueira do município de Guarapari**

-  Cação
-  Peraó
-  Cioba
-  Dourado
-  Atum
-  Badejo
-  Lagosta
-  Cherne
-  Denião

**Convenções Cartográficas**

- Porto
- Curso d'água
- Limite Municipal
- Limite Estadual

**Legenda**

- Poços de exploração
- Blocos de exploração
- Município da área de influência
- Colônias e associações de pescadores  
06 - Z-03 - Colônia de Pescadores Almitante Noronha

**Artes de pesca**

- Covo
- Pargueira
- Rede de cerco
- Espinhel (superfície, boieiro e fundo)

**Mapa de Situação**



**Escala Gráfica**



**SISTEMA DE COORDENADAS GEOGRÁFICAS**  
South American Datum 1969

**Referência**

- CIM - IBGE, 1995;
- Malha Digital - IBGE, 2005;
- Blocos de exploração - BDEP - ANP, 2007;

**Execução**



**Cliente**



**Projeto**

ESTUDO DE IMPACTO AMBIENTAL  
PARA ATIVIDADE DE PERFURAÇÃO MARÍTIMA NA ÁREA  
GEOGRÁFICA DOS BLOCOS BM-ES-37, 38, 39, 40 E 41,  
BACIA DO ESPÍRITO SANTO

**Título**

MAPA DAS ARTES DE PESCA DO MUNICÍPIO DE  
GUARAPARI

Escala: 1:1.500.000      Data: Dezembro/2009  
 Mapa n°: 2388-00-EIA-DE-4005      Revisão 00  
 Elab.: Luciene Lima      Visto:      Aprov.: