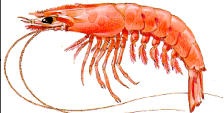




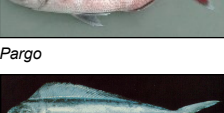










- Espécies de Importância para atividade pesqueira do município de Vila Velha**
-  Camarão
  -  Corvina
  -  Pescada
  -  Cação
  -  Pargo
  -  Dourado
  -  Atum
  -  Badejo
  -  Cherne
  -  Garoupa
  -  Catuá



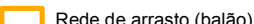
**Convenções Cartográficas**

-  Porto
-  Curso d'água
-  Limite Municipal
-  Limite Estadual

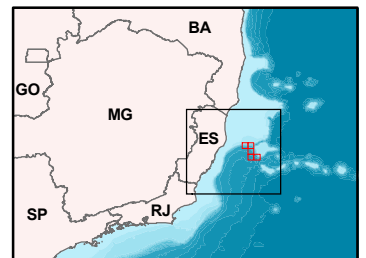
**Legenda**

-  Poços de exploração
-  Blocos de exploração
-  Município da área de influência
-  Colônias e associações de pescadores
- 04 - Z-02 - Colônia de Pescadores de Conselheiro Costa Pereira
- 05 - Federação de Pescadores do Estado de Espírito Santo

**Artes de pesca**

-  Pargueira
-  Rede caída
-  Rede de arrasto (balão)
-  Espinhel (superfície, boieiro e fundo)

**Mapa de Situação**



**Escala Gráfica**



**SISTEMA DE COORDENADAS GEOGRÁFICAS**  
South American Datum 1969

**Referência**

- CIM - IBGE, 1995;
- Malha Digital - IBGE, 2005;
- Blocos de exploração - BDEP - ANP, 2007;

**Execução**



**Cliente**



**Projeto**

ESTUDO DE IMPACTO AMBIENTAL  
PARA ATIVIDADE DE PERFURAÇÃO MARÍTIMA NA ÁREA  
GEOGRÁFICA DOS BLOCOS BM-ES-37, 38, 39, 40 E 41,  
BACIA DO ESPÍRITO SANTO

**Título**

MAPA DAS ARTES DE PESCA DO MUNICÍPIO DE  
VILA VELHA

Escala: 1:1.500.000      Data: Dezembro/2009  
 Mapa n°: 2388-00-EIA-DE-4004      Revisão 00  
 Elab.: Luciene Lima      Visto:      Aprov.: