


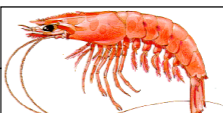






Convenções Cartográficas

- Porto
- Curso d'água
- Limite Municipal
- Limite Estadual

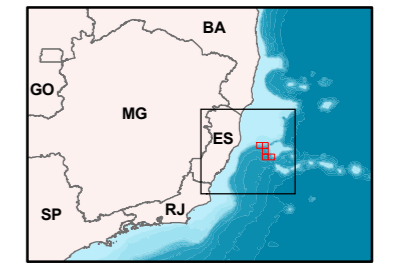
Legenda

- Poços de exploração
- Blocos de exploração
- Município da área de influência
- Colônias e associações de pescadores
 - 01 - Associação de Pescadores de Jacaraípe
 - 02 - APAN - Associação de Pescadores de Nova Almeida
- Artes de pesca
 - Covo
 - Rede caída e Rede de arrasto (balão)
 - Rede de arrasto (balão)


Espécies de Importância para atividade pesqueira do município de Serra

- 
Camarão Sete Barbos
- 
Camarão
- 
Peróá
- 
Cioba
- 
Pargo
- 
Dourado
- 
Lagosta
- 
Badejo

Mapa de Situação



Escala Gráfica



SISTEMA DE COORDENADAS GEOGRÁFICAS
South American Datum 1969

Referência

- CIM - IBGE, 1995;
- Malha Digital - IBGE, 2005;
- Blocos de exploração - BDEP - ANP, 2007;

Execução



Cliente



Projeto

ESTUDO DE IMPACTO AMBIENTAL
PARA ATIVIDADE DE PERFURAÇÃO MARÍTIMA NA ÁREA
GEOGRÁFICA DOS BLOCOS BM-ES-37, 38, 39, 40 E 41,
BACIA DO ESPÍRITO SANTO

Título

MAPA DAS ARTES DE PESCA DO MUNICÍPIO DE
SERRA

Escala: 1:1.500.000	Data: Dezembro/2009
Mapa nº: 2388-00-EIA-DE-4002	Revisão 00
Elab.: Luciene Lima	Visto: _____
	Aprov.: _____