
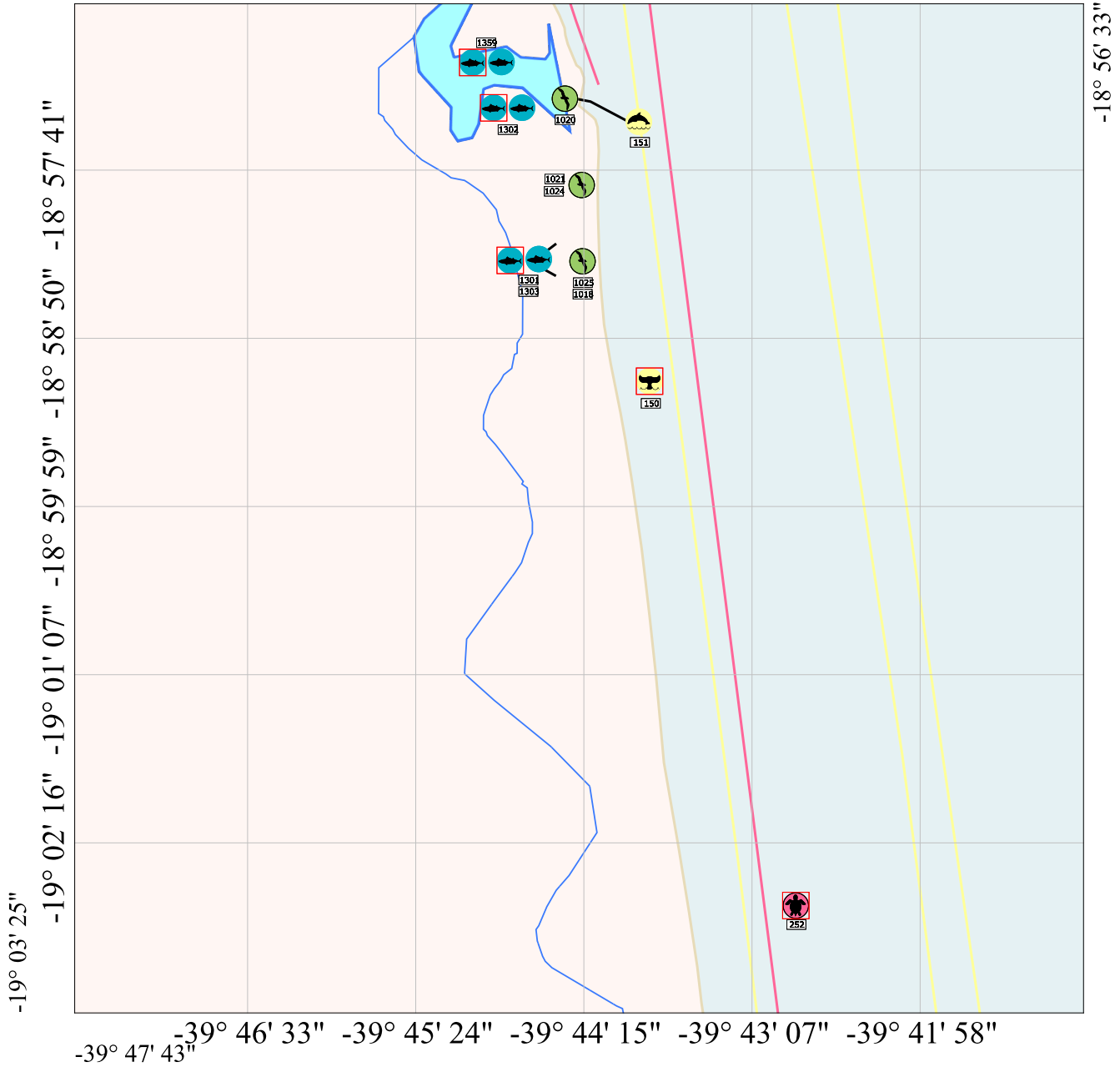



Mapa de Sensibilidade Ambiental a Derrame de Óleo - Bacia do Espírito Santo

Nome da Folha: Terminal Norte Capixaba - São Mateus

-39° 40' 51"



| | | | |
|---|--------------------|--|------------------|
| Este documento é de propriedade da Petróleo Brasileiro S.A, e não pode ser reproduzido ou usado para qualquer finalidade diferente daquela para a qual está sendo fornecido | | | |
|  PETROBRAS | | Petrobras/Centro de Pesquisas e Desenvolvimento Leopoldo A. Miguez de Mello - CENPES TecGraf/PUC-Rio | |
| Mapa de Sensibilidade Ambiental - Bacia do Espírito Santo | | | |
| Escala: 1:75000 | Datum: SIRGAS 2000 | Projeção: Geográfica | |
| Número da Folha: 28 - TNC - São Mateus | | Versão: 1.0 | Data: 31-07-2015 |