
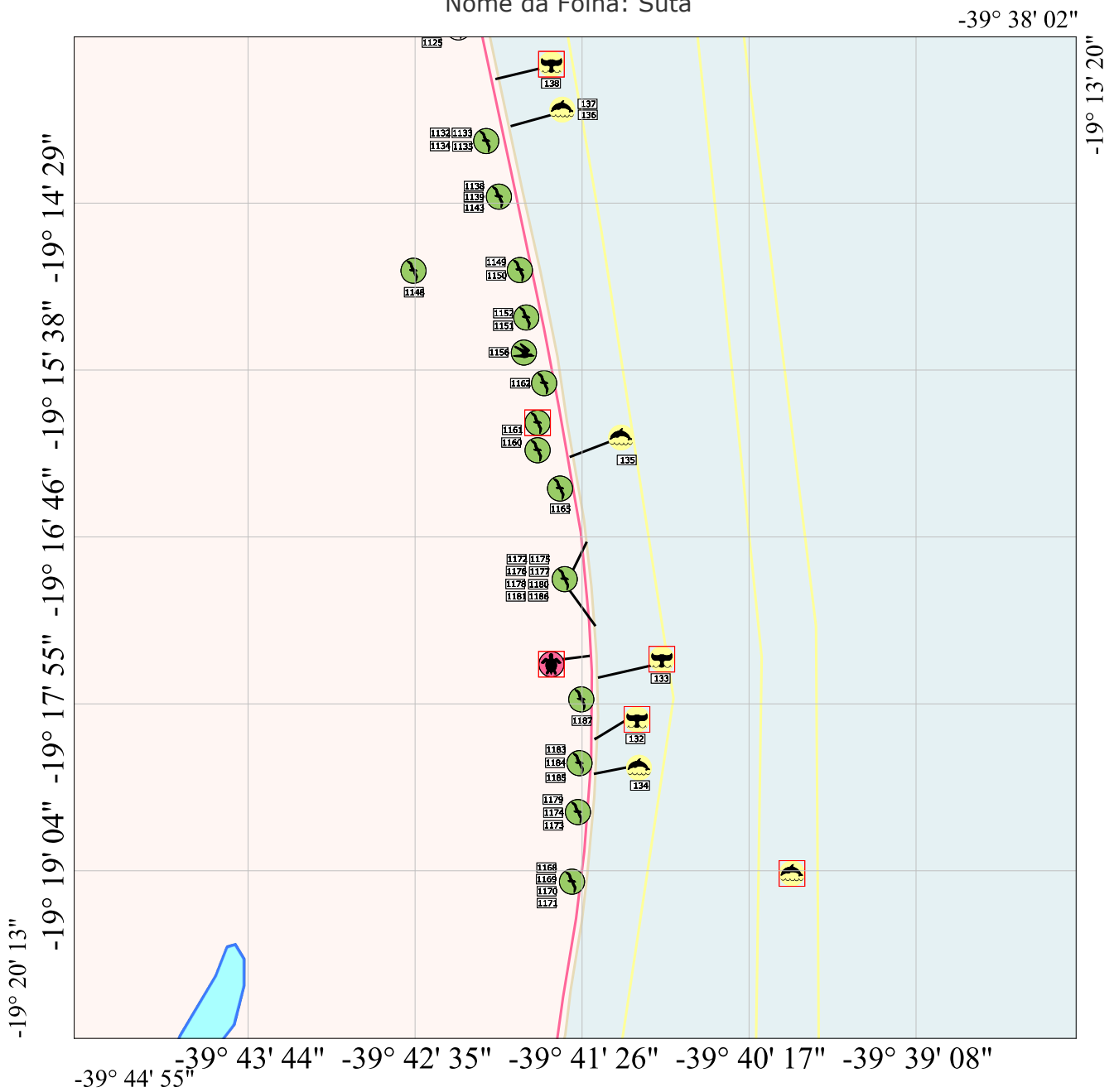



Mapa de Sensibilidade Ambiental a Derrame de Óleo - Bacia do Espírito Santo

Nome da Folha: Suta



Este documento é de propriedade da Petróleo Brasileiro S.A. e não pode ser reproduzido ou usado para qualquer finalidade diferente daquela para a qual está sendo fornecido			
		Petrobras/Centro de Pesquisas e Desenvolvimento Leopoldo A. Miguez de Mello - CENPES TecGraf/PUC-Rio	
Mapa de Sensibilidade Ambiental - Bacia do Espírito Santo			
Escala: 1:75000	Datum: SIRGAS 2000	Projeção: Geográfica	
Número da Folha: 25 - Suta	Versão: 1.0	Data: 31-07-2015	