
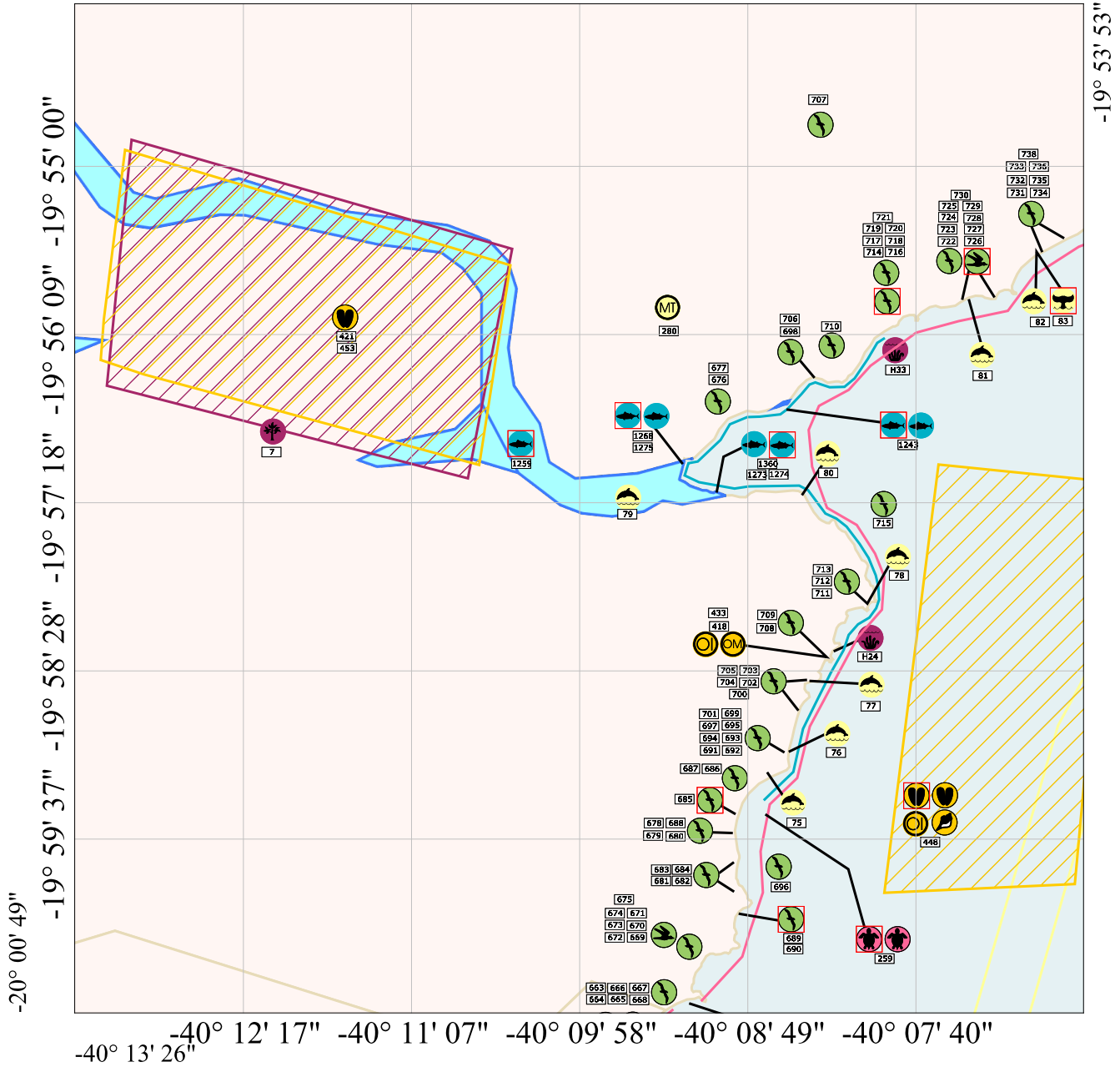



Mapa de Sensibilidade Ambiental a Derrame de Óleo - Bacia do Espírito Santo

Nome da Folha: Santa Cruz - Coqueiral

-40° 06' 30"



Este documento é de propriedade da Petróleo Brasileiro S.A, e não pode ser reproduzido ou usado para qualquer finalidade diferente daquela para a qual está sendo fornecido

 PETROBRAS	Petrobras/Centro de Pesquisas e Desenvolvimento Leopoldo A. Miguez de Mello - CENPES TecGraf/PUC-Rio		
	Mapa de Sensibilidade Ambiental - Bacia do Espírito Santo		
Escala: 1:76000	Datum: SIRGAS 2000	Projeção: Geográfica	
Número da Folha: 16 - Santa Cruz - Coqueiral	Versão: 1.0	Data: 31-07-2015	