
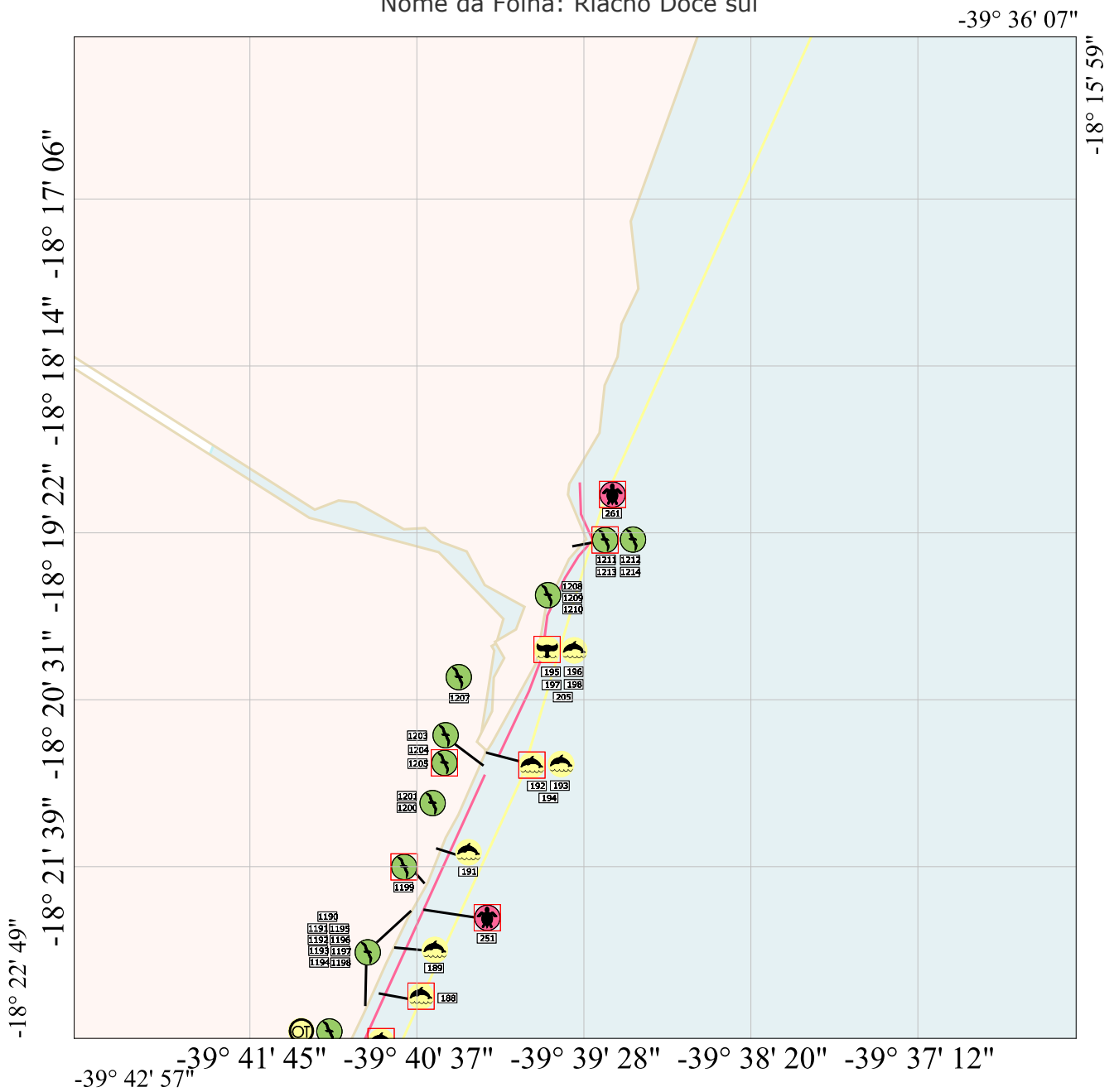



# Mapa de Sensibilidade Ambiental a Derrame de Óleo - Bacia do Espírito Santo

Nome da Folha: Riacho Doce sul



|   |                    |  |  |
|---|--------------------|--|--|
| Este documento é de propriedade da Petróleo Brasileiro S.A, e não pode ser reproduzido ou usado para qualquer finalidade diferente daquela para a qual está sendo fornecido |                    |  |  |
|  <b>PETROBRAS</b>  |                    | <b>Petrobras/Centro de Pesquisas e Desenvolvimento Leopoldo A. Miguez de Mello - CENPES</b><br>TecGraf/PUC-Rio |  |
| Mapa de Sensibilidade Ambiental - Bacia do Espírito Santo   |                    |  |  |
| Escala: 1:75000   | Datum: SIRGAS 2000 | Projeção: Geográfica   |  |
| Número da Folha: 35 - Riacho Doce sul   | Versão: 1.0        | Data: 31-07-2015   |  |