

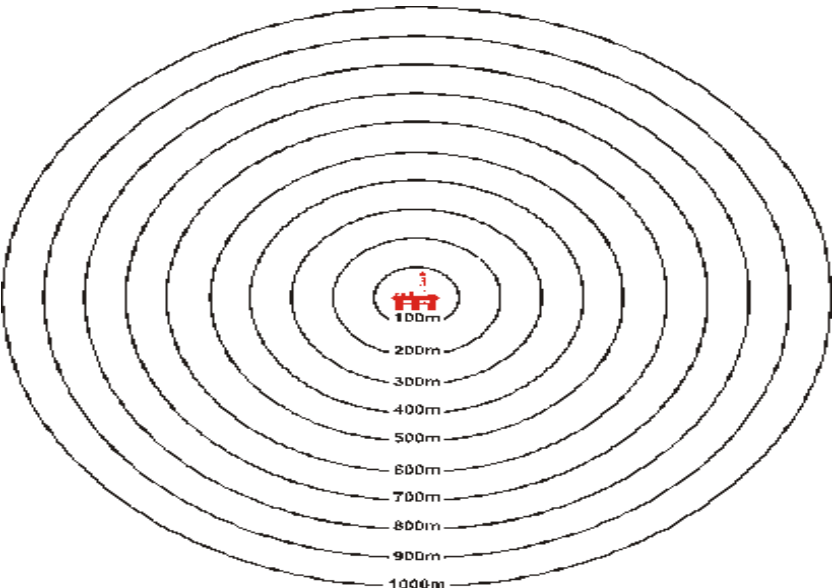
 <b>AECOM</b>	<b>Projeto de Monitoramento Ambiental</b> <b>Registro de Avistagem de Fauna Marinha</b>			Nº do Registro
				Data
	Observador	Animal Avistado		
	<b>Quelônio</b>	<b>Ictiofauna</b>	<b>Avifauna</b>	( ) Deslocamento Lento
	( ) <i>Caretta caretta</i>	( ) <i>Coryphaena hippurus</i>	( ) <i>Thalassarche melanophris</i>	( ) Deslocamento Médio
<b>Unidade / Embarcação</b>	Tartaruga-cabeçuda	Dourado	Albatroz-de-sobrancelha	( ) Deslocamento Rápido
	( ) <i>Eretmochelys imbricata</i>	( ) <i>Thunnus albacares</i> Albacora	( ) <i>Thalassarche chlororhynchos</i>	( ) Repouso
<b>Poço / Bloco</b>	Tartaruga-de-pente		Albatroz-de-nariz-amarelo	( ) Alimentação
	( ) <i>Chelonia mydas</i> Tartaruga-verde	( ) <i>Thunnus sp.</i> Atum	( ) <i>Sula dactylatra</i> Atobá-mascarado	( ) Acasalamento
<b>Latitude</b>	( ) <i>Lepidochelys olivacea</i>	( ) <i>Scomber colias</i> Cavala	( ) <i>Sula leucogaster</i>	( ) Fuga/evitação
	Tartaruga-oliva		Atobá-marrom	( ) Forrageio
<b>Longitude</b>	( ) <i>Dermochelys coriacea</i>	( ) <i>Caranx crysos</i> Xerelete	( ) <i>Fregata magnificens</i>	( ) Mergulho
	Tartaruga-de-couro		Tesourão/Fragata	( ) Interação com outros indivíduos
<b>Datum</b>	( ) Outros <sup>2</sup> :	( ) <i>Istiophorus platypterus</i> Agulhão-vela	( ) <i>Stercorarius parasiticus</i>	( ) Vocalização
			Gaivota-rapeira	( ) Defesa
<b>Profundidade (m)</b>	<b>Nº de indivíduos</b>	( ) <i>Exocoetus volitans</i> Peixe-voador	( ) <i>Larus dominicanus</i>	( ) Outros:
	Nº de Adultos:		Gaivotão	
<b>Estado do Mar<sup>1</sup></b>	Nº Filhotes:	( ) <i>Mola mola</i> Peixe-lua	( ) <i>Sterna sp.</i> Trinta-réis	<b>Distância da Unidade / Embarcação</b>
( ) Calmo (0-1)	<b>Interação com Pesca</b>			<b>Observações</b>
( ) Crespo (2-3)	( ) Sim    ( ) Não	( ) <i>Sardinella brasiliensis</i> Sardinha	( ) <i>Puffinus puffinus</i> Bobo-pequeno	
( ) Agitado (4)		( ) <i>Katsuwonus pelamis</i> Bonito-gaiado	( ) <i>Puffinus gravis</i> Bobo-grande	
( ) Forte (5+)		( ) Outros <sup>2</sup> :	( ) Outros <sup>2</sup> :	
<b>Visibilidade</b>	<b>Alguma alteração na fauna?</b>			
( ) Boa (>5km)	( ) Sim    ( ) Não			
( ) Moderada (entre 2 e 5km)				
( ) Fraca (<1km)				
<b>Vento</b>	( ) Baixa (<2m)	<b>Confiança na identificação</b>	<b>Fotos</b>	
<b>Direção:</b>	( ) Média (2-4m)	( ) Certeza    ( ) Provável    ( ) Incerta	Foto:( ) Sim    ( ) Não	
<b>Velocidade(km/h):</b>	( ) Forte (>4m)	( ) Desconhecida		<b>Assinatura do observador:</b>

<sup>1</sup> Entre parênteses, o equivalente na escala Beaufort. <sup>2</sup>Identificação ao nível taxonômico mais específico possível.

<sup>3</sup> Pode ser indicado mais de um comportamento. Utilize o verso da planilha para realizar uma descrição mais detalhada da avistagem.

 		<b>Projeto de Monitoramento Ambiental</b> <b>Registro de Avistagem de Mamífero Marinho</b>		Nº do Registro			
				Data			
				Hora			
Observador	Animal avistado	Comportamento <sup>3</sup>		 <p>Indicar posição do animal ou grupo e os deslocamentos observados tendo como referência central a unidade de perfuração.</p>			
	( ) <i>Magaptera novaeangliae</i> Baleia Jubarte	( ) Deslocamento Lento ( ) Deslocamento Médio					
Unidade / Embarcação	( ) <i>Eubaleana australis</i> Baleia-Franca-do-Sul	( ) Deslocamento Rápido ( ) Porpoising					
Poço / Bloco	( ) <i>Baleianoptera edeni</i> Baleia-de-Bryde	( ) Chorus line ( ) Borrifo					
Latitude	( ) <i>Baleanoptera acutorostrata</i> Baleia-Minke-Anã	( ) Exposição da peitoral ( ) Exposição da caudal					
Longitude	( ) <i>Balaenoptera bonaerensis</i> Baleia-Minke-Antarctica	( ) Golpe nadadeira na superfície ( ) Golpe cabeça na superfície					
Datum	( ) <i>Physeter macrocephalus</i> Cachalote	( ) Salto parcial ( ) Salto total					
Profundidade	( ) <i>Sotalia guianensis</i> Boto-Cinza	( ) Repouso ( ) Indiferença					
Estado do Mar <sup>1</sup>	( ) <i>Tursiops truncatus</i> Golfinho-Nariz-de-Garrafa	( ) Fuga/evitação ( ) Diminuição comportamento aéreo					
( ) Calmo (0-1) ( ) Crespo (2-3) ( ) Agitado (4) ( ) Forte (5+)	( ) <i>Stenella longirostris</i> Golfinho-Rotador	( ) Aumento comportamento aéreo ( ) Diminuição tempo de inalação					
Visibilidade	( ) <i>Stenella attenuata</i> Golfinho-Pintado-Pantropical	( ) Aumento tempo de inalação ( ) Diminuição tempo de mergulho					
( ) Boa(>5km) ( ) Moderada (entre 2 e 5km) ( ) Fraca(<1km)	( ) Outros:	( ) Aumento tempo de mergulho ( ) Cuidado parental ( ) Outros:					
Vento	Ondulação (Swell)	Confiança na identificação	Nº de indivíduos			Distância da Unidade / Embarcação	
Direção:	( ) Baixa (<2m) ( ) Média (2-4m) ( ) Forte (>4m)	( ) Certa ( ) Provável ( ) Incerta ( ) Desconhecida	Nº de Adultos: - Nº Filhotes:				
Velocidade(km/h):			Alguma alteração na fauna?				
			( ) Sim ( ) Não				

<sup>1</sup> Entre parênteses, o equivalente na escala Beaufort. <sup>2</sup> Identificação ao nível taxonômico mais específico possível.

<sup>3</sup> Pode ser indicado mais de um comportamento. Utilize o verso da planilha para realizar uma descrição mais detalhada da avistagem.