

Dicionário de dados – Total E&P do Brasil Ltda.
Atividade de perfuração marítima no Bloco CE-M-661, Bacia do Ceará
Numero do processo: 02022.000369/14-01
Termo de Referência Nº 13/14

LISTA DE SHAPES

Shapes	Pág.
TOTAL_02022_000369_14_BCear_ANP_2015_06_01_LN_BaciasSedimentaresMaritimas2010	1
TOTAL_02022_000369_14_BCear_ANP_2015_06_01_PL_BaciasSedimentaresMaritimas2010	2
TOTAL_02022_000369_14_BCear_CPRM_2015_06_01_LN_Batimetria	3
TOTAL_02022_000369_14_BCear_IBGE_2015_06_01_America_do_Sul	5
TOTAL_02022_000369_14_BCear_IBGE_2015_06_01_Capitais2014	6
TOTAL_02022_000369_14_BCear_IBGE_2015_06_01_LN_LimiteCosteiro.shp	8
TOTAL_02022_000369_14_BCear_IBGE_2015_06_01_PL_LimiteEstadual2014	9
TOTAL_02022_000369_14_BCear_IBGE_2015_06_01_PL_LimiteMunicipalCosteiro2014	11
TOTAL_02022_000369_14_BCear_IBGE_2015_06_01_SedeMunicipalCosteira2014	13
TOTAL_02022_000369_14_BCear_PNLT_2015_06_01_Aerodromos	14
TOTAL_02022_000369_14_BCear_ANP_2014_04_01_BlocosExploratorios	15
TOTAL_02022_000369_14_BCear_ANP_2015_06_01_CamposdeProducao	17
TOTAL_02022_000369_14_BCear_TOTALAECOM_2014_12_04_RotadasAeronaves	18
TOTAL_02022_000369_14_BCear_TOTALAECOM_2014_12_04_RotadasEmbarcacoes	19
TOTAL_02022_000369_14_BCear_AECOM_2014_12_04_MunicipiosAreadeEstudoInfluencia_CE	20
TOTAL_02022_000369_14_BCear_TOTALAECOM_2015_04_01_LocacaoPocoltarema	21
TOTAL_02022_000369_14_BCear_PROOCEANO_2015_05_07_ModelagemOleo_BlowoutColunaeSuperficie_Inverno	22
TOTAL_02022_000369_14_BCear_PROOCEANO_2015_05_07_ModelagemOleo_BlowoutColunaeSuperficie_Verao	23
TOTAL_02022_000369_14_BCear_SILVAFILHO2007_2015_02_02_Estrutural	24
TOTAL_02022_000369_14_BCear_SILVAFILHO2007_2015_02_02_Estrutural	25
TOTAL_02022_000369_14_BCear_CPRM_2015_04_01_Fisiografico	26
TOTAL_02022_000369_14_BCear_REMAC_2015_04_01_Faciologia_Dominio_Carbonatico	27
TOTAL_02022_000369_14_BCear_REMAC_2015_04_01_Faciologia_Dominio_Terrigeno	28
TOTAL_02022_000369_14_BCear_REMAC_2015_04_01_Faciologia_Facies_Sedimentares	29
TOTAL_02022_000369_14_BCear_REMAC_2015_04_01_Faciologia_Oceano_Profundo	30
TOTAL_02022_000369_14_BCear_AECOM_2015_04_27_AreaConcentracaoQuelonios	31
TOTAL_02022_000369_14_BCear_AECOM_2015_04_27_AreaConcentracaoAves	32
TOTAL_02022_000369_14_BCear_MMA_2015_10_02_UC	33
TOTAL_02022_000369_14_BCear_PPLC_OBRIENS_2015_04_01_ISL	34
TOTAL_02022_000369_14_BCear_AECOM_2014_12_04_ComunidadesPesqueiras_CE	35
TOTAL_02022_000369_14_BCear_AECOM_2014_12_04_ColoniasdePesca_CE	36
TOTAL_02022_000369_14_BCear_AECOM_2014_12_04_AreaPesca_Acarau_CE.shp	37
TOTAL_02022_000369_14_BCear_AECOM_2014_12_04_AreaPesca_Amontada_CE.shp	38
TOTAL_02022_000369_14_BCear_AECOM_2014_12_04_AreaPesca_Aracati_CE	39
TOTAL_02022_000369_14_BCear_AECOM_2014_12_04_AreaPesca_Beberibe_CE	40
TOTAL_02022_000369_14_BCear_AECOM_2014_12_04_AreaPesca_Camocim_CE	41
TOTAL_02022_000369_14_BCear_AECOM_2014_12_04_AreaPesca_Fortaleza_CE	42
TOTAL_02022_000369_14_BCear_AECOM_2014_12_04_AreaPesca_Fortim_CE	43

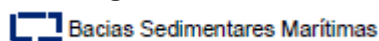
Shapes	Pág.
TOTAL_02022_000369_14_BCear_AECOM_2014_12_04_AreaPesca_Icapui_CE	44
TOTAL_02022_000369_14_BCear_AECOM_2014_12_04_AreaPesca_Itapipoca_CE	45
TOTAL_02022_000369_14_BCear_AECOM_2014_12_04_AreaPesca_Itarema_CE	46
TOTAL_02022_000369_14_BCear_AECOM_2014_12_04_AreaPesca_Paracuru_CE	47
TOTAL_02022_000369_14_BCear_AECOM_2014_12_04_AreaPesca_Paraipaba_CE	48
TOTAL_02022_000369_14_BCear_AECOM_2014_12_04_AreaPesca_SaoGoncaloAmarante_CE	49
TOTAL_02022_000369_14_BCear_AECOM_2014_12_04_AreaPesca_Trairi_CE	20

Nome do Arquivo:**TOTAL_02022_000369_14_BCear_ANP_2015_06_01_PL_BaciasSedimentaresMaritimas2010.shp****Formato:** Vetor**Tipologia:** Polígono**Descrição:** Limites das Bacias Sedimentares brasileiras**Atributos:** A tabela de atributos contém os seguintes itens:

Nome	Alias	Tipo	Comprimento	Escala	Precisão	Descrição
FID	FID	OID	4	0	0	Identificador
Shape	Shape	Geometry	0	0	0	Forma do shape
SITUACAO	SITUACAO	String	1	0	0	Situação da bacia
NOME_BACIA	NOME_BACIA	String	60	0	0	Nome da bacia sedimentar

Mapas temáticos relacionados:

- MAPA_II521_AreaConcentracao_Quelonios.pdf
- MAPA_II523_AreaConcentracao_Aves.pdf
- MAPA_II534-A1_AreaPesca_Icapui.pdf
- MAPA_II534-A2_AreaPesca_Aracati.pdf
- MAPA_II534-A3_AreaPesca_Fortim.pdf
- MAPA_II534-A4_AreaPesca_Beberibe.pdf
- MAPA_II534-A5_AreaPesca_Fortaleza.pdf
- MAPA_II534-A6_AreaPesca_SGAmarante.pdf
- MAPA_II534-A7_AreaPesca_Paracuru.pdf
- MAPA_II534-A8_AreaPesca_Paraipaba.pdf
- MAPA_II534-A9_AreaPesca_Trairi.pdf
- MAPA_II534-A10_AreaPesca_Itapipoca.pdf
- MAPA_II534-A11_AreaPesca_Amontada.pdf
- MAPA_II534-A12_AreaPesca_Itarema.pdf
- MAPA_II534-A13_AreaPesca_Acarau.pdf
- MAPA_II534-A14_AreaPesca_Camocim.pdf
- MAPA_II534-A1_PescaIndustrial_Icapui.pdf
- MAPA_II534-A2_PescaIndustrial_Aracati.pdf
- MAPA_II534-A3_PescaIndustrial_Fortim.pdf
- MAPA_II534-A4_PescaIndustrial_Beberibe.pdf
- MAPA_II534-A5_PescaIndustrial_Fortaleza.pdf
- MAPA_II534-A6_PescaIndustrial_Itarema.pdf
- MAPA_II534-A7_PescaIndustrial_Acarau.pdf
- MAPA_II534-A8_PescaIndustrial_Camocim.pdf
- MAPA_II541_SinteseQualidadeAmbiental
- MAPA_II542_LocalizacaoBlocosEmOperacao
- MAPA_II8_AreadeInfluenciaPesca.pdf
- MAPA_II10_Vulnerabilidade_Inverno.pdf
- MAPA_II10_Vulnerabilidade_Verao.pdf

Simbologia:

Nome do Arquivo:

TOTAL_02022_000369_14_BCear_ANP_2015_06_01_LN_BaciasSedimentaresMaritimas2010.shp

Formato: Vetor

Tipologia: Linha

Descrição: Limites das Bacias Sedimentares brasileiras

Atributos: A tabela de atributos contém os seguintes itens:

Nome	Alias	Tipo	Comprimento	Escala	Precisão	Descrição
FID	FID	OID	4	0	0	Identificador
Shape	Shape	Geometry	0	0	0	Forma do shape
SITUACAO	SITUACAO	String	1	0	0	Situação da bacia
NOME_BACIA	NOME_BACIA	String	60	0	0	Nome da bacia sedimentar

Mapas temáticos relacionados:

- MAPA_II5131_Geologia_Estrutural.pdf
- MAPA_II5132_Geologia_Fisiografico.pdf
- MAPA_II5133_Geologia_Faciologia.pdf
- MAPA_II532_BasedeApoio.pdf

Simbologia:

— Bacia Sedimentar

Nome do Arquivo:

TOTAL_02022_000369_14_BCear_CPRM_2015_06_01_LN_Batimetria.shp

Formato: Vetor

Tipologia: Linha

Descrição: Linhas batimétricas

Atributos: A tabela de atributos contém os seguintes itens:

Nome	Alias	Tipo	Comprimento	Escala	Precisão	Descrição
FID	FID	OID	4	0	0	Identificador
Shape	Shape	Geometry	0	0	0	Forma do shape
PROFUNDIDA	PROFUNDIDA	String	50	0	0	Identificação da cota batimétrica
pROF	pROF	Double	19	0	0	Profundidade

Mapas temáticos relacionados:

- MAPA_II5131_Geologia_Estrutural.pdf
- MAPA_II5132_Geologia_Fisiografico.pdf
- MAPA_II5133_Geologia_Faciologia.pdf
- MAPA_II521_AreaConcentracao_Quelonios.pdf
- MAPA_II523_AreaConcentracao_Aves.pdf
- MAPA_II532_BasedeApoio.pdf
- MAPA_II534-A1_AreaPesca_Icapui.pdf
- MAPA_II534-A2_AreaPesca_Aracati.pdf
- MAPA_II534-A3_AreaPesca_Fortim.pdf
- MAPA_II534-A4_AreaPesca_Beberibe.pdf
- MAPA_II534-A5_AreaPesca_Fortaleza.pdf
- MAPA_II534-A6_AreaPesca_SGAmarante.pdf
- MAPA_II534-A7_AreaPesca_Paracuru.pdf
- MAPA_II534-A8_AreaPesca_Paraipaba.pdf
- MAPA_II534-A9_AreaPesca_Trairi.pdf
- MAPA_II534-A10_AreaPesca_Itapipoca.pdf
- MAPA_II534-A11_AreaPesca_Amontada.pdf
- MAPA_II534-A12_AreaPesca_Itarema.pdf
- MAPA_II534-A13_AreaPesca_Acarau.pdf
- MAPA_II534-A14_AreaPesca_Camocim.pdf
- MAPA_II534-A1_PescaIndustrial_Icapui.pdf
- MAPA_II534-A2_PescaIndustrial_Aracati.pdf
- MAPA_II534-A3_PescaIndustrial_Fortim.pdf
- MAPA_II534-A4_PescaIndustrial_Beberibe.pdf
- MAPA_II534-A5_PescaIndustrial_Fortaleza.pdf
- MAPA_II534-A6_PescaIndustrial_Itarema.pdf
- MAPA_II534-A7_PescaIndustrial_Acarau.pdf
- MAPA_II534-A8_PescaIndustrial_Camocim.pdf
- MAPA_II541_SinteseQualidadeAmbiental
- MAPA_II542_LocalizacaoBlocosEmOperacao
- MAPA_II8_AreadeInfluenciaPesca.pdf
- MAPA_II10_Vulnerabilidade_Inverno.pdf

- MAPA_II10_Vulnerabilidade_Verao.pdf

Simbologia:

----- Batimetria

Nome do Arquivo:

TOTAL_02022_000369_14_BCear_IBGE_2015_06_01_America_do_Sul.shp

Formato: Vetor

Tipologia: Polígono

Descrição: Limites Internacionais

Atributos: A tabela de atributos contém os seguintes itens:

Nome	Alias	Tipo	Comprimento	Escala	Precisão	Descrição
FID	FID	OID	4	0	0	Identificador
Shape	Shape	Geometry	0	0	0	Forma do shape
PAIS	PAIS	String	50	0	0	Nome do país

Mapas temáticos relacionados:

- MAPA_II5131_Geologia_Estrutural.pdf
- MAPA_II5132_Geologia_Fisiografico.pdf
- MAPA_II5133_Geologia_Faciologia.pdf
- MAPA_II521_AreaConcentracao_Quelonios.pdf
- MAPA_II523_AreaConcentracao_Aves.pdf
- MAPA_II532_BasedeApoio.pdf
- MAPA_II534-A1_AreaPesca_Icapui.pdf
- MAPA_II534-A2_AreaPesca_Aracati.pdf
- MAPA_II534-A3_AreaPesca_Fortim.pdf
- MAPA_II534-A4_AreaPesca_Beberibe.pdf
- MAPA_II534-A5_AreaPesca_Fortaleza.pdf
- MAPA_II534-A6_AreaPesca_SGAmarante.pdf
- MAPA_II534-A7_AreaPesca_Paracuru.pdf
- MAPA_II534-A8_AreaPesca_Paraipaba.pdf
- MAPA_II534-A9_AreaPesca_Trairi.pdf
- MAPA_II534-A10_AreaPesca_Itapipoca.pdf
- MAPA_II534-A11_AreaPesca_Amontada.pdf
- MAPA_II534-A12_AreaPesca_Itarema.pdf
- MAPA_II534-A13_AreaPesca_Acarau.pdf
- MAPA_II534-A14_AreaPesca_Camocim.pdf
- MAPA_II534-A1_PescaIndustrial_Icapui.pdf
- MAPA_II534-A2_PescaIndustrial_Aracati.pdf
- MAPA_II534-A3_PescaIndustrial_Fortim.pdf
- MAPA_II534-A4_PescaIndustrial_Beberibe.pdf
- MAPA_II534-A5_PescaIndustrial_Fortaleza.pdf
- MAPA_II534-A6_PescaIndustrial_Itarema.pdf
- MAPA_II534-A7_PescaIndustrial_Acarau.pdf
- MAPA_II534-A8_PescaIndustrial_Camocim.pdf
- MAPA_II541_SinteseQualidadeAmbiental
- MAPA_II542_LocalizacaoBlocosEmOperacao
- MAPA_II8_AreadeInfluenciaPesca.pdf
- MAPA_II10_Vulnerabilidade_Inverno.pdf
- MAPA_II10_Vulnerabilidade_Verao.pdf

Simbologia:  América do Sul

Nome do Arquivo:

TOTAL_02022_000369_14_BCear_IBGE_2015_06_01_Capitais2014.shp

Formato: Vetor

Tipologia: Ponto

Descrição: Localização das capitais estaduais e federal

Atributos: A tabela de atributos contém os seguintes itens:


Nome	Alias	Tipo	Comprimento	Escala	Precisão	Descrição
FID	FID	OID	4	0	0	Identificador
Shape	Shape	Geometry	0	0	0	Forma do shape
ID_OBJETO	ID_OBJETO	Double	8	0	0	Código de identificação
NOME	NOME	String	100	0	0	Nome das capitais
GEOMETRIAA	GEOMETRIAA	String	3	0	0	Geometria aproximada
TIPOCAPITA	TIPOCAPITA	String	20	0	0	Identificação dos tipos de capital

Mapas temáticos relacionados:

- MAPA_II5131_Geologia_Estrutural.pdf
- MAPA_II5132_Geologia_Fisiografico.pdf
- MAPA_II5133_Geologia_Faciologia.pdf
- MAPA_II521_AreaConcentracao_Quelonios.pdf
- MAPA_II523_AreaConcentracao_Aves.pdf
- MAPA_II532_BasedeApoio.pdf
- MAPA_II534-A1_AreaPesca_Icapui.pdf
- MAPA_II534-A2_AreaPesca_Aracati.pdf
- MAPA_II534-A3_AreaPesca_Fortim.pdf
- MAPA_II534-A4_AreaPesca_Beberibe.pdf
- MAPA_II534-A5_AreaPesca_Fortaleza.pdf
- MAPA_II534-A6_AreaPesca_SGAmarante.pdf
- MAPA_II534-A7_AreaPesca_Paracuru.pdf
- MAPA_II534-A8_AreaPesca_Paraipaba.pdf
- MAPA_II534-A9_AreaPesca_Trairi.pdf
- MAPA_II534-A10_AreaPesca_Itaipoca.pdf
- MAPA_II534-A11_AreaPesca_Amontada.pdf
- MAPA_II534-A12_AreaPesca_Itarema.pdf
- MAPA_II534-A13_AreaPesca_Acarau.pdf
- MAPA_II534-A14_AreaPesca_Camocim.pdf
- MAPA_II534-A1_PescaIndustrial_Icapui.pdf
- MAPA_II534-A2_PescaIndustrial_Aracati.pdf
- MAPA_II534-A3_PescaIndustrial_Fortim.pdf
- MAPA_II534-A4_PescaIndustrial_Beberibe.pdf
- MAPA_II534-A5_PescaIndustrial_Fortaleza.pdf
- MAPA_II534-A6_PescaIndustrial_Itarema.pdf
- MAPA_II534-A7_PescaIndustrial_Acarau.pdf
- MAPA_II534-A8_PescaIndustrial_Camocim.pdf

- MAPA_II541_SinteseQualidadeAmbiental
- MAPA_II8_AreadeInfluenciaPesca.pdf
- MAPA_II10_Vulnerabilidade_Inverno.pdf
- MAPA_II10_Vulnerabilidade_Verao.pdf

Simbologia:

 Capital Estadual

Nome do Arquivo:

TOTAL_02022_000369_14_BCear_IBGE_2015_06_01_LN_LimiteCosteiro.shp

Formato: Vetor

Tipologia: Linha

Descrição: Limite da linha de costa.

Atributos: A tabela de atributos contém os seguintes itens:

Nome	Alias	Tipo	Comprimento	Escala	Precisão	Descrição
FID	FID	OID	4	0	0	Identificador
Shape	Shape	Geometry	0	0	0	Forma do shape
NOME	NOME	String	100	0	0	Nomenclatura

Mapas temáticos relacionados:

- MAPA_II5131_Geologia_Estrutural.pdf
- MAPA_II5132_Geologia_Fisiografico.pdf
- MAPA_II5133_Geologia_Faciologia.pdf
- MAPA_II521_AreaConcentracao_Quelonios.pdf
- MAPA_II523_AreaConcentracao_Aves.pdf
- MAPA_II532_BasedeApoio.pdf
- MAPA_II534-A1_AreaPesca_Icapui.pdf
- MAPA_II534-A2_AreaPesca_Aracati.pdf
- MAPA_II534-A3_AreaPesca_Fortim.pdf
- MAPA_II534-A4_AreaPesca_Beberibe.pdf
- MAPA_II534-A5_AreaPesca_Fortaleza.pdf
- MAPA_II534-A6_AreaPesca_SGAmarante.pdf
- MAPA_II534-A7_AreaPesca_Paracuru.pdf
- MAPA_II534-A8_AreaPesca_Paraipaba.pdf
- MAPA_II534-A9_AreaPesca_Trairi.pdf
- MAPA_II534-A10_AreaPesca_Itapipoca.pdf
- MAPA_II534-A11_AreaPesca_Amontada.pdf
- MAPA_II534-A12_AreaPesca_Itarema.pdf
- MAPA_II534-A13_AreaPesca_Acarau.pdf
- MAPA_II534-A14_AreaPesca_Camocim.pdf
- MAPA_II534-A1_PescaIndustrial_Icapui.pdf
- MAPA_II534-A2_PescaIndustrial_Aracati.pdf
- MAPA_II534-A3_PescaIndustrial_Fortim.pdf
- MAPA_II534-A4_PescaIndustrial_Beberibe.pdf
- MAPA_II534-A5_PescaIndustrial_Fortaleza.pdf
- MAPA_II534-A6_PescaIndustrial_Itarema.pdf
- MAPA_II534-A7_PescaIndustrial_Acarau.pdf
- MAPA_II534-A8_PescaIndustrial_Camocim.pdf
- MAPA_II541_SinteseQualidadeAmbiental
- MAPA_II542_LocalizacaoBlocosEmOperacao
- MAPA_II8_AreadeInfluenciaPesca.pdf
- MAPA_II10_Vulnerabilidade_Inverno.pdf
- MAPA_II10_Vulnerabilidade_Verao.pdf

Simbologia:  Limite Costeiro

Nome do Arquivo:

TOTAL_02022_000369_14_BCear_IBGE_2015_06_01_PL_LimiteEstadual2014.shp

Formato: Vetor

Tipologia: Polígono

Descrição: Limites Estaduais

Atributos: A tabela de atributos contém os seguintes itens:


Nome	Alias	Tipo	Comprimento	Escala	Precisão	Descrição
FID	FID	OID	4	0	0	Identificador
Shape	Shape	Geometry	0	0	0	Forma do shape
CD_GEOCODU	CD_GEOCODU	String	2	0	0	Geocódigo da Unidade Federativa
NM_ESTADO	NM_ESTADO	String	50	0	0	Nome dos Estados
NM_REGIAO	NM_REGIAO	String	20	0	0	Nome da região

Mapas temáticos relacionados:

- MAPA_II5131_Geologia_Estrutural.pdf
- MAPA_II5132_Geologia_Fisiografico.pdf
- MAPA_II5133_Geologia_Faciologia.pdf
- MAPA_II521_AreaConcentracao_Quelonios.pdf
- MAPA_II523_AreaConcentracao_Aves.pdf
- MAPA_II532_BasedeApoio.pdf
- MAPA_II534-A1_AreaPesca_Icapui.pdf
- MAPA_II534-A2_AreaPesca_Aracati.pdf
- MAPA_II534-A3_AreaPesca_Fortim.pdf
- MAPA_II534-A4_AreaPesca_Beberibe.pdf
- MAPA_II534-A5_AreaPesca_Fortaleza.pdf
- MAPA_II534-A6_AreaPesca_SGAmarante.pdf
- MAPA_II534-A7_AreaPesca_Paracuru.pdf
- MAPA_II534-A8_AreaPesca_Paraipaba.pdf
- MAPA_II534-A9_AreaPesca_Trairi.pdf
- MAPA_II534-A10_AreaPesca_Itapipoca.pdf
- MAPA_II534-A11_AreaPesca_Amontada.pdf
- MAPA_II534-A12_AreaPesca_Itarema.pdf
- MAPA_II534-A13_AreaPesca_Acarau.pdf
- MAPA_II534-A14_AreaPesca_Camocim.pdf
- MAPA_II534-A1_PescaIndustrial_Icapui.pdf
- MAPA_II534-A2_PescaIndustrial_Aracati.pdf
- MAPA_II534-A3_PescaIndustrial_Fortim.pdf
- MAPA_II534-A4_PescaIndustrial_Beberibe.pdf
- MAPA_II534-A5_PescaIndustrial_Fortaleza.pdf
- MAPA_II534-A6_PescaIndustrial_Itarema.pdf
- MAPA_II534-A7_PescaIndustrial_Acarau.pdf
- MAPA_II534-A8_PescaIndustrial_Camocim.pdf
- MAPA_II541_SinteseQualidadeAmbiental
- MAPA_II542_LocalizacaoBlocosEmOperacao
- MAPA_II8_AreadeInfluenciaPesca.pdf

- MAPA_II10_Vulnerabilidade_Inverno.pdf
- MAPA_II10_Vulnerabilidade_Verao.pdf

Simbologia:

 Estados

Nome do Arquivo:

**TOTAL_02022_000369_14_BCear_IBGE_2015_06_01_PL_LimiteMunicipalCosteiro2014.s
hp**

Formato: Vetor

Tipologia: Polígono

Descrição: Limite dos municípios costeiros

Atributos: A tabela de atributos contém os seguintes itens:


Nome	Alias	Tipo	Comprimento	Escala	Precisão	Descrição
FID	FID	OID	4	0	0	Identificador
Shape	Shape	Geometry	0	0	0	Forma do shape
UF	UF	String	20	0	0	Nome da Unidade Federativa
NM_MUNICIP	NM_MUNICIP	String	50	0	0	Nome dos municípios costeiros
CD_GEOCODM	CD_GEOCODM	String	15	0	0	Geocódigo do município

Mapas temáticos relacionados:


- MAPA_II521_AreaConcentracao_Quelonios.pdf
- MAPA_II523_AreaConcentracao_Aves.pdf
- MAPA_II532_BasedeApoio.pdf
- MAPA_II534-A1_AreaPesca_Icapui.pdf
- MAPA_II534-A2_AreaPesca_Aracati.pdf
- MAPA_II534-A3_AreaPesca_Fortim.pdf
- MAPA_II534-A4_AreaPesca_Beberibe.pdf
- MAPA_II534-A5_AreaPesca_Fortaleza.pdf
- MAPA_II534-A6_AreaPesca_SGAmarante.pdf
- MAPA_II534-A7_AreaPesca_Paracuru.pdf
- MAPA_II534-A8_AreaPesca_Paraipaba.pdf
- MAPA_II534-A9_AreaPesca_Trairi.pdf
- MAPA_II534-A10_AreaPesca_Itapipoca.pdf
- MAPA_II534-A11_AreaPesca_Amontada.pdf
- MAPA_II534-A12_AreaPesca_Itarema.pdf
- MAPA_II534-A13_AreaPesca_Acarau.pdf
- MAPA_II534-A14_AreaPesca_Camocim.pdf
- MAPA_II534-A1_PescaIndustrial_Icapui.pdf
- MAPA_II534-A2_PescaIndustrial_Aracati.pdf
- MAPA_II534-A3_PescaIndustrial_Fortim.pdf
- MAPA_II534-A4_PescaIndustrial_Beberibe.pdf
- MAPA_II534-A5_PescaIndustrial_Fortaleza.pdf
- MAPA_II534-A6_PescaIndustrial_Itarema.pdf
- MAPA_II534-A7_PescaIndustrial_Acarau.pdf
- MAPA_II534-A8_PescaIndustrial_Camocim.pdf
- MAPA_II541_SinteseQualidadeAmbiental
- MAPA_II542_LocalizacaoBlocosEmOperacao
- MAPA_II8_AreadeInfluenciaPesca.pdf

- MAPA_II10_Vulnerabilidade_Inverno.pdf
- MAPA_II10_Vulnerabilidade_Verao.pdf

Simbologia:

 Municípios Costeiros

ou

 Municípios Costeiros

Nome do Arquivo:

TOTAL_02022_000369_14_BCear_IBGE_2015_06_01_SedeMunicipalCosteira2014.shp

Formato: Vetor

Tipologia: Ponto

Descrição: Localização das sedes dos municípios costeiros

Atributos: A tabela de atributos contém os seguintes itens:

Nome	Alias	Tipo	Comprimento	Escala	Precisão	Descrição
FID	FID	OID	4	0	0	Identificador
Shape	Shape	Geometry	0	0	0	Forma do shape
NOME	NOME	String	100	0	0	Nome das cidades
GEOCODIGO	GEOCODIGO	String	15	0	0	Código

Mapas temáticos relacionados:

- MAPA_II532_BasedeApoio.pdf
- MAPA_II534-A1_AreaPesca_Icapui.pdf
- MAPA_II534-A2_AreaPesca_Aracati.pdf
- MAPA_II534-A3_AreaPesca_Fortim.pdf
- MAPA_II534-A4_AreaPesca_Beberibe.pdf
- MAPA_II534-A5_AreaPesca_Fortaleza.pdf
- MAPA_II534-A6_AreaPesca_SGAmarante.pdf
- MAPA_II534-A7_AreaPesca_Paracuru.pdf
- MAPA_II534-A8_AreaPesca_Paraipaba.pdf
- MAPA_II534-A9_AreaPesca_Trairi.pdf
- MAPA_II534-A10_AreaPesca_Itapipoca.pdf
- MAPA_II534-A11_AreaPesca_Amontada.pdf
- MAPA_II534-A12_AreaPesca_Itarema.pdf
- MAPA_II534-A13_AreaPesca_Acarau.pdf
- MAPA_II534-A14_AreaPesca_Camocim.pdf
- MAPA_II534-A1_PescaIndustrial_Icapui.pdf
- MAPA_II534-A2_PescaIndustrial_Aracati.pdf
- MAPA_II534-A3_PescaIndustrial_Fortim.pdf
- MAPA_II534-A4_PescaIndustrial_Beberibe.pdf
- MAPA_II534-A5_PescaIndustrial_Fortaleza.pdf
- MAPA_II534-A6_PescaIndustrial_Itarema.pdf
- MAPA_II534-A7_PescaIndustrial_Acarau.pdf
- MAPA_II534-A8_PescaIndustrial_Camocim.pdf
- MAPA_II542_LocalizacaoBlocosEmOperacao
- MAPA_II8_AreadeInfluenciaPesca.pdf

Simbologia:

- Sede Municípios Costeiros

Nome do Arquivo:

TOTAL_02022_000369_14_BCear_PNLT_2015_06_01_Aerodromos.shp

Formato: Vetor

Tipologia: Ponto

Descrição: Este dado geoespacial foi disponibilizado pela Empresa Brasileira de Infraestrutura Aeroportuária - Infraero - e pela Agência Nacional de Aviação Civil - ANAC, e encontra-se no escopo do Plano Nacional de Logística e Transportes - PNLT - relativo ao ano de 2010. Refere-se a distribuição espacial dos aeródromos públicos e privados no território brasileiro e internacional.

Atributos: A tabela de atributos contém os seguintes itens:

Nome	Alias	Tipo	Comprimento	Escala	Precisão	Descrição
FID	FID	OID	4	0	0	Identificador
Shape	Shape	Geometry	0	0	0	Forma do shape
NM_MUNICIP	NM_MUNICIP	String	30	0	0	Nome do município
TIPOAERO	TIPOAERO	String	11	0	0	Tipo de aeródromo
NOME	NOME	String	51	0	0	Nome do aeródromo
UF	UF	String	4	0	0	Estado
COD_USO	COD_USO	String	14	0	0	Código de uso do aeródromo
PAIS	PAIS	String	25	0	0	País

Mapas temáticos relacionados:

- MAPA_I18_AreadeInfluenciaPesca.pdf
- MAPA_I1532_BasedeApoio.pdf

Simbologia:



Nome do Arquivo:

TOTAL_02022_000369_14_BCear_ANP_2014_04_01_BlocosExploratoriosFormato.shp

Formato: Vetor

Tipologia: Polígono

Descrição: Delimita os polígonos e apresenta os BlocosExploratórios concedidos pela ANP.

Atributos: A tabela de atributos contém os seguintes itens:

Nome	Alias	Tipo	Comprimento	Escala	Precisão	Descrição
FID	FID	OID	4	0	0	Identificador
ID_OBJETO	ID_OBJETO	Double	8	0	0	Código de identificação
Shape	Shape	Geometry	0	0	0	Forma do shape
COD_BLOCO	COD_BLOCO	String	10	0	0	Código do bloco
AREA_TOTAL	AREA_TOTAL	Double	19	0	0	Área do Bloco
COD_FASE_C	COD_FASE_C	String	1	0	0	Código da Fase
DAT_ASSINA	DAT_ASSINA	String	10	0	0	Data da assinatura do Contrato
DAT_TERM1	DAT_TERM1	String	10	0	0	Data do Término do Contrato
ID	ID	String	120	0	0	Identificador
NOM_BACIA	NOM_BACIA	String	50	0	0	Nome da bacia
NOM_BLOCO	NOM_BLOCO	String	10	0	0	Nome do Bloco
NOM_FANTAS	NOM_FANTAS	String	50	0	0	Nome Fantasia do Bloco
NUM_CONTRA	NUM_CONTRA	String	30	0	0	Número do Contrato
NUM_DESCOB	NUM_DESCOB	Double	19	0	0	Número de Descobertas
NUM_RODADA	NUM_RODADA	Double	19	0	0	Número da Rodada ANP
OPERADOR_C	OPERADOR_C	String	80	0	0	Nome do Operador
ID1	ID1	Double	19	0	0	Identificador
ID2	ID2	Double	19	0	0	Identificador
F_ID_	F_ID_	Integer	9	0	9	Identificador
Shape_Leng	Shape_Leng	Double	19	0	0	Comprimento do Bloco
Shape_Area	Shape_Area	Double	19	0	0	Área do Bloco

Mapas temáticos relacionados:

- MAPA_II5131_Geologia_Estrutural.pdf
- MAPA_II5132_Geologia_Fisiografico.pdf
- MAPA_II5133_Geologia_Faciologia.pdf
- MAPA_II521_AreaConcentracao_Quelonios.pdf






- MAPA_II523_AreaConcentracao_Aves.pdf
- MAPA_II532_BasedeApoio.pdf
- MAPA_II534-A1_AreaPesca_Icapui.pdf
- MAPA_II534-A2_AreaPesca_Aracati.pdf
- MAPA_II534-A3_AreaPesca_Fortim.pdf
- MAPA_II534-A4_AreaPesca_Beberibe.pdf
- MAPA_II534-A5_AreaPesca_Fortaleza.pdf
- MAPA_II534-A6_AreaPesca_SGAmarante.pdf
- MAPA_II534-A7_AreaPesca_Paracuru.pdf
- MAPA_II534-A8_AreaPesca_Paraipaba.pdf
- MAPA_II534-A9_AreaPesca_Trairi.pdf
- MAPA_II534-A10_AreaPesca_Itapipoca.pdf
- MAPA_II534-A11_AreaPesca_Amontada.pdf
- MAPA_II534-A12_AreaPesca_Itarema.pdf
- MAPA_II534-A13_AreaPesca_Acarau.pdf
- MAPA_II534-A14_AreaPesca_Camocim.pdf
- MAPA_II534-A1_PescaIndustrial_Icapui.pdf
- MAPA_II534-A2_PescaIndustrial_Aracati.pdf
- MAPA_II534-A3_PescaIndustrial_Fortim.pdf
- MAPA_II534-A4_PescaIndustrial_Beberibe.pdf
- MAPA_II534-A5_PescaIndustrial_Fortaleza.pdf
- MAPA_II534-A6_PescaIndustrial_Itarema.pdf
- MAPA_II534-A7_PescaIndustrial_Acarau.pdf
- MAPA_II534-A8_PescaIndustrial_Camocim.pdf
- MAPA_II541_SinteseQualidadeAmbiental
- MAPA_II542_LocalizacaoBlocosEmOperacao
- MAPA_II8_AreadeInfluenciaPesca.pdf
- MAPA_II10_Vulnerabilidade_Inverno.pdf
- MAPA_II10_Vulnerabilidade_Verao.pdf

Simbologia:

Bloco Exploratório

MAPA_II542_LocalizacaoBlocosEmOperacao

Blocos Exploratórios (operador)

	Chevron Brasil Upstream Frade Ltda.		Premier Oil do Brasil Petróleo e Gás Ltda.
	ExxonMobil Exploração Brasil Ltda.		Total E&P do Brasil Ltda.
	Petróleo Brasileiro S.A.		

Nome do Arquivo:

TOTAL_02022_000369_14_BCear_ANP_2014_04_01_CamposdeProducao.shp

Formato: Vetor

Tipologia: Polígono

Descrição: Este arquivo delimita os polígonos e apresenta os Campos Exploratórios concedidos pela ANP para a 11ª Rodada.

Nome	Alias	Tipo	Comprimento	Escala	Precisão	Descrição
FID	FID	OID	4	0	0	Identificador
Shape	Shape	Geometry	0	0	0	Forma do shape
COD_CAMPO	COD_CAMPO	Double	19	0	0	Código do campo
ETAPA	ETAPA	String	150	0	0	Etapa da atividade no campo
FLUIDO_PRI	COD_FASE_C	String	6	0	0	Fluido prioritário explorado
NOM_BACIA	NOM_BACIA	String	50	0	0	Nome da Bacia
NOM_CAMPO	NOM_CAMPO	String	150	0	0	Nome do Campo
NUM_RODADA	NUM_RODADA	Double	19	0	0	Número da rodada
OPERADOR_C	NOM_BACIA	String	80	0	0	Operador

Mapas temáticos relacionados:

- MAPA_II542_LocalizacaoBlocosEmOperacao

Simbologia:

 Campos de Produção (operador)

Nome do Arquivo:**TOTAL_02022_000369_14_BCear_TOTALAECOM_2014_12_04_RotadasAeronaves****Formato:** Vetor**Tipologia:** Linha**Descrição:** Linha estimada para a rota das aeronaves entre Fortaleza e o Bloco.**Atributos:** A tabela de atributos contém os seguintes itens:

Nome	Alias	Tipo	Comprimento	Escala	Precisão	Descrição
FID	FID	OID	4	0	0	Identificador
Shape	Shape	Geometry	0	0	0	Forma do shape
Shape_Leng	Shape_Leng	Double	19	0	0	Comprimento da linha

Mapas temáticos relacionados:

- MAPA_I1532_BasedeApoio.pdf

Simbologia:

- ■ ■ Rota Aeronaves

Nome do Arquivo:

TOTAL_02022_000369_14_BCear_TOTALAECOM_2014_12_04_RotadasEmbarcacoes

Formato: Vetor

Tipologia: Polígono.

Descrição: Polígono da rota estimada das embarcações entre o Porto de Pecém e o Bloco.

Atributos: A tabela de atributos contém os seguintes itens:

Nome	Alias	Tipo	Comprimento	Escala	Precisão	Descrição
FID	FID	OID	4	0	0	Identificador
Shape	Shape	Geometry	0	0	0	Forma do shape
Shape_Area	Shape_Area	Double	19	0	0	Área do polígono.

Mapas temáticos relacionados:

- MAPA_II534-A1_AreaPesca_Icapui.pdf
- MAPA_II534-A2_AreaPesca_Aracati.pdf
- MAPA_II534-A3_AreaPesca_Fortim.pdf
- MAPA_II534-A4_AreaPesca_Beberibe.pdf
- MAPA_II534-A5_AreaPesca_Fortaleza.pdf
- MAPA_II534-A6_AreaPesca_SGAmarante.pdf
- MAPA_II534-A7_AreaPesca_Paracuru.pdf
- MAPA_II534-A8_AreaPesca_Paraipaba.pdf
- MAPA_II534-A9_AreaPesca_Trairi.pdf
- MAPA_II534-A10_AreaPesca_Itapipoca.pdf
- MAPA_II534-A11_AreaPesca_Amontada.pdf
- MAPA_II534-A12_AreaPesca_Itarema.pdf
- MAPA_II534-A13_AreaPesca_Acarau.pdf
- MAPA_II534-A14_AreaPesca_Camocim.pdf
- MAPA_II534-A1_PescaIndustrial_Icapui.pdf
- MAPA_II534-A2_PescaIndustrial_Aracati.pdf
- MAPA_II534-A3_PescaIndustrial_Fortim.pdf
- MAPA_II534-A4_PescaIndustrial_Beberibe.pdf
- MAPA_II534-A5_PescaIndustrial_Fortaleza.pdf
- MAPA_II534-A6_PescaIndustrial_Itarema.pdf
- MAPA_II534-A7_PescaIndustrial_Acarau.pdf
- MAPA_II534-A8_PescaIndustrial_Camocim.pdf
- MAPA_II8_AreadeInfluenciaPesca.pdf
- MAPA_II532_BasedeApoio.pdf

Simbologia:



Rota Estimada das Embarcações

Mapas de pesca:



Rota das Embarcações

Nome do Arquivo:

TOTAL_02022_000369_14_BCear_AECOM_2014_12_04_MunicipiosAreadeEstudoeInfluencia_CE

Formato: Vetor

Tipologia: Polígono.

Descrição: Seleção dos municípios da área de estudo e área de influência do EAP. Base dos limites de polígonos a partir do shape de municípios do IBGE.

Atributos: A tabela de atributos contém os seguintes itens:



Nome	Alias	Tipo	Comprimento	Escala	Precisão	Descrição
FID	FID	OID	4	0	0	Identificador
Shape	Shape	Geometry	0	0	0	Forma do shape
NM_MUNICIPIO	NM_MUNICIPIO	String	50	0	0	Nome do município
UF	UF	String	20	0	0	Estado
Critério	Critério	String	50	0	0	Critério para a área de estudo

Mapas temáticos relacionados:

- MAPA_II8_AreadeInfluenciaPesca.pdf
- MAPA_II532_BasedeApoio.pdf




Simbologia:

MAPA_II8_AreadeInfluenciaPesca.pdf

	Municípios da Área de Estudo (outros)
	Municípios com Base de Apoio

MAPA_II532_BasedeApoio.pdf

Municípios - Critério


	Pesca
	Pesca e Base de Apoio Marítimo
	Pesca, Base Aérea e Recebimento de Resíduos

Nome do Arquivo:**TOTAL_02022_000369_14_BCear_TOTALAECom_2015_04_01_LocacaoPocoltaremaFormato:** Vetor**Tipologia:** Ponto**Descrição:** Locação proposta para o poço Itarema.**Atributos:** A tabela de atributos contém os seguintes itens:

Nome	Alias	Tipo	Comprimento	Escala	Precisão	Descrição
FID	FID	OID	4	0	0	Identificador
Shape	Shape	Geometry	0	0	0	Forma do shape
NOME	NOME	String	25	0	0	Nome do poço
LAT y	POCOS	String	25	0	0	Latitude em graus
LONG X	TIPO	String	25	0	0	Longitude em graus

Mapa temático relacionado:

- MAPA_I18_AreadeInfluenciaPesca.pdf

Simbologia: Área pretendida para perfuração do poço

Nome do Arquivo:

TOTAL_02022_000369_14_BCear_PROOCEANO_2015_05_07_ModelagemOleo_BlowoutColunaSuperficie_Inverno

Formato: Vetor

Tipologia: Polígono

Descrição: Modelagem de óleo para um volume de pior caso (blowout), manchas integradas da modelagem para superfície e coluna d'água para um vazamento a partir do poço Itarema. Simulação para o cenário de inverno.

Atributos: A tabela de atributos contém os seguintes itens:











Nome	Alias	Tipo	Comprimento	Escala	Precisão	Descrição
FID	FID	OID	4	0	0	Identificador
Shape	Shape	Geometry	0	0	0	Forma do shape
WATERPROB	WATERPROB	Double	19	0	10	Probabilidade

Mapas temáticos relacionados:

- MAPA_II10_Vulnerabilidade_Inverno.pdf
- MAPA_II10_Vulnerabilidade_Verao.pdf

Simbologia:

Probabilidade de Alcance de Óleo (%)

	<5		>30-40		>70-80
	>5-10		>40-50		>80-90
	>10-20		>50-60		>90-100
	>20-30		>60-70		

Nome do Arquivo:

TOTAL_02022_000369_14_BCear_PROOCEANO_2015_05_07_ModelagemOleo_BlowoutColunaSuperficie_Verao

Formato: Vetor

Tipologia: Polígono

Descrição: Modelagem de óleo para um volume de pior caso (blowout), manchas integradas da modelagem para superfície e coluna d'água para um vazamento a partir do poço Itarema. Simulação para o cenário de verão.

Atributos: A tabela de atributos contém os seguintes itens:












Nome	Alias	Tipo	Comprimento	Escala	Precisão	Descrição
FID	FID	OID	4	0	0	Identificador
Shape	Shape	Geometry	0	0	0	Forma do shape
WATERPROB	WATERPROB	Double	19	0	10	Probabilidade

Mapas temáticos relacionados:

- MAPA_II10_Vulnerabilidade_Inverno.pdf
- MAPA_II10_Vulnerabilidade_Verao.pdf

Observação:

Probabilidade de Alcance de Óleo (%)

	<5		>30-40		>70-80
	>5-10		>40-50		>80-90
	>10-20		>50-60		>90-100
	>20-30		>60-70		

Nome do Arquivo:

TOTAL_02022_000369_14_BCear_SILVAFILHO2007_2015_02_02_Estrutural.shp

Formato: Vetor

Tipologia: Ponto

Descrição: Dados Estruturais elaborados por SILVA FILHO *et al.*(2007) contendo as principais feições presentes nas porções emersas e imersas da Bacia do Ceará.

Atributos: A tabela de atributos contém os seguintes itens:

Nome	Alias	Tipo	Comprimento	Escala	Precisão	Descrição
FID	FID	OID	4	0	0	Identificador
Shape	Shape	Geometry	0	0	0	Forma do shape
FEICAO	FEICAO	String	50	0	0	Identificação do tipo da feição geológica
Simbologia	Simbologia	String	50	0	0	Fonte das informações geológicas

Mapa temático relacionado:

- MAPA_II5131_Estrutural

Simbologia: Geologia Estrutural

AA - Alto Atlântico	PA - Plataforma de Aracati
AC - Alto do Ceará	PF - Plataforma de Fortaleza
AF - Alto de Fortaleza	PP - Plataforma de Parnaíba
BPS - Bacia Potiguar Submersa	Sb A - Sub Bacia Acaraú
GF - Graben Fortaleza	Sb I - Sub Bacia Icarai
GJ - Graben Jacaúna	Sb M - Sub Bacia Mundaú
GM - Graben Messejana	Sb PC - Sub Bacia Piauí-Camocim
LT - Lineamento Transversal	

Nome do Arquivo:

TOTAL_02022_000369_14_BCear_ANTUNES2008_2015_02_02_Estrutural.shp

Formato: Vetor

Tipologia: Linha

Descrição: Caracterização das principais feições estruturais offshore da Bacia do Ceará, elaborados por ANTUNES *et al.* (2008) com base em dados de sísmica e testemunhos. Trabalho publicado na Revista Brasileira de Geociências 38(1 - Suplemento): 88-105 p.

Atributos: A tabela de atributos contém os seguintes itens:







Nome	Alias	Tipo	Comprimento	Escala	Precisão	Descrição
FID	FID	OID	4	0	0	Identificador
Shape	Shape	Geometry	0	0	0	Forma do shape
Feicao	Feicao	String	254	0	0	Identificação do tipo da feição geológica
Simbologia	Simbologia	String	50	0	0	Fonte das informações geológicas
Shape_Length	Shape_Length	Double	8	0	0	Comprimento do shape

Mapa temático relacionado:

- MAPA_II5131_Estrutural

Simbologia:

Feições Estruturais

-  Alto Estrutural
-  Falhas indiferenciadas
-  Falhas inversas e empurrões
-  Antiformes (inferidos quando trancejados)
-  Sinformes (inferidos quando trancejados)
-  Zona de Fratura Romanche

Nome do Arquivo:

TOTAL_02022_000369_14_BCear_CPRM_2015_04_01_Fisiografico.shp

Formato: Vetor

Tipologia: Polígono

Descrição: Este shapefile delimita as principais feições fisiográficas da região sudeste brasileira e áreas oceânicas adjacentes.





Atributos: A tabela de atributos contém os seguintes itens:

Nome	Alias	Tipo	Comprimento	Escala	Precisão	Descrição
FID	FID	OID	4	0	0	Identificador
Shape	Shape	Geometry	0	0	0	Forma do shape
NOME	NOME	String	50	0	0	Nome da feição fisiográfica
TIPOLOGIA	TIPOLOGIA	String	25	0	0	Tipo da feição fisiográfica
Shape_Length	Shape_Length	Double	8	0	0	Comprimento do shape
Shape_Area	Shape_Area	Double	8	0	0	Área do shape

Mapa temático relacionado:

- MAPA_II5142_Fisiografico

Simbologia: Fisiografia

	Dorsal
	Plataforma Continental
	Platô
	Sopé Continental
	Talude Continental
	Terraço

Nome do Arquivo:

**TOTAL_02022_000369_14_BCear_REMAC_2015_04_01_Faciologia_Dominio_Carbonatic
o.shp**

Formato: Vetor

Tipologia: Polígono

Descrição: Este shapefile delimita a Faciologia marinha na costa brasileira, com domínio carbonático na plataforma continental.

Atributos: A tabela de atributos contém os seguintes itens:

Nome	Alias	Tipo	Comprimento	Escala	Precisão	Descrição
FID	FID	OID	4	0	0	Identificador
Shape_Area	Shape_Area	Double	8	0	0	Área do shape
Feicao	Feicao	String	254	0	0	Feição
Projeto	Projeto	String	100	0	0	Projeto
Shape	Shape	Geometry	0	0	0	Forma do shape
Shape_Length	Shape_Length	Double	8	0	0	Comprimento do shape

Mapa temático relacionado:

- MAPA_II5143_Faciologico

Simbologia:



Areia e/ou Cascalhos de Algas
Recifais



Areia e/ou Cascalho de Moluscos



Areia de Foraminíferos Bentônicos

Nome do Arquivo:

TOTAL_02022_000369_14_BCear_REMAC_2015_04_01_Faciologia_Dominio_Terrigeno.s
hp

Formato: Vetor

Tipologia: Polígono

Descrição: Este shapefile delimita a Faciologia de domínio terrígeno da plataforma continental brasileira.




Atributos: A tabela de atributos contém os seguintes itens:

Nome	Alias	Tipo	Comprimento	Escala	Precisão	Descrição
FID	FID	OID	4	0	0	Identificador
Shape_Area	Shape_Area	Double	8	0	0	Área do shape
Shape	Shape	Geometry	0	0	0	Forma do shape
LAYER	LAYER	String	254	0	0	Nome da feição faciológica
NUMERO	NUMERO	Double	8	0	0	Número
Shape_Length	Shape_Length	Double	8	0	0	Comprimento do shape

Mapa temático relacionado:

- MAPA_II5143_Faciologico

Simbologia:

-  Lama Fluvial
-  Areia Fluvial
-  Areia de Supridor Indeterminado

Nome do Arquivo:

TOTAL_02022_000369_14_BCear_REMAC_2015_04_01_Faciologia_Facies_Sedimentares.shp

Formato: Vetor

Tipologia: Polígono

Descrição: Este shapefile delimita as fácies sedimentares da plataforma continental brasileira.




Atributos: A tabela de atributos contém os seguintes itens:

Nome	Alias	Tipo	Comprimento	Escala	Precisão	Descrição
FID	FID	OID	4	0	0	Identificador
Shape_Area	Shape_Area	Double	8	0	0	Área do shape
Shape	Shape	Geometry	0	0	0	Forma do shape
LAYER	LAYER	String	254	0	0	Nome da feição faciológica
NUMERO	NUMERO	Double	8	0	0	Número
Shape_Length	Shape_Length	Double	8	0	0	Comprimento do shape

Mapa temático relacionado:

- MAPA_II5143_Faciologico

Simbologia:

-  Moderna
-  Retrabalhada desde o Holoceno até o Moderno
-  Holocênica não Retrabalhada

Nome do Arquivo:

TOTAL_02022_000369_14_BCear_REMAC_2015_04_01_Faciologia_Oceano_Profundo.shp

Formato: Vetor

Tipologia: Polígono

Descrição: Este shapefile delimita a Faciologia marinha na costa brasileira, descrevendo o tipo de sedimentação em oceano profundo.








Atributos: A tabela de atributos contém os seguintes itens:

Nome	Alias	Tipo	Comprimento	Escala	Precisão	Descrição
FID	FID	OID	4	0	0	Identificador
Shape_Area	Shape_Area	Double	8	0	0	Área do shape
Shape	Shape	Geometry	0	0	0	Forma do shape
LAYER	LAYER	String	254	0	0	Nome da feição faciológica
NUMERO	NUMERO	Double	8	0	0	Número
Shape_Length	Shape_Length	Double	8	0	0	Comprimento do shape

Mapa temático relacionado:

- MAPA_II5143_Faciologico

Simbologia:

	Hemipelágica
	Turbidítica
	Desmoronamento e Deslizamento
	Erosão e Deposição por Correntes de Fundo
	Erosão por Corrente de Fundo
	Mascarada por Aflor.
	Perturbada por Diapirismo

Nome do Arquivo:

TOTAL_02022_000369_14_BCear_AECOM_2015_04_27_AreaConcentracaoAves.shp

Formato: Vetor

Tipologia: Polígono

Descrição: Representações das áreas de concentração de avifauna.


Atributos: A tabela de atributos contém os seguintes itens:

Nome	Alias	Tipo	Comprimento	Escala	Precisão	Descrição
FID	FID	OID	4	0	0	Identificador
Shape	Shape	Geometry	0	0	0	Forma do shape
LOCAL	LOCAL	String	30	0	0	Local
ATIVIDADE	ATIVIDADE	String	35	0	0	Atividade
CLASSIFICA	CLASSIFICA	String	30	0	0	Classificação
SHAPE_Leng	SHAPE_Leng	Double	19	0	0	Comprimento do shape
SHAPE_Area	SHAPE_Area	Double	19	0	0	Área do polígono

Mapas temáticos relacionados:

- MAPA_II523_AreaConcentracao_Aves.pdf
- MAPA_II541_SinteseQualidadeAmbiental
- MAPA_II10_Vulnerabilidade_Inverno.pdf
- MAPA_II10_Vulnerabilidade_Verao.pdf

Simbologia:

 Área de Concentração de Aves

Nome do Arquivo:

TOTAL_02022_000369_14_BCEar_AECOM_2015_04_27_AreaConcentracaoQuelonios.shp

Formato: Vetor

Tipologia: Polígono

Descrição: Representações das áreas de concentração de quelônios.


Atributos: A tabela de atributos contém os seguintes itens:

Nome	Alias	Tipo	Comprimento	Escala	Precisão	Descrição
FID	FID	OID	4	0	0	Identificador
Shape	Shape	Geometry	0	0	0	Forma do shape
CLASSIFICA	CLASSIFICA	String	10	0	0	Classificação
LOCAL	LOCAL	String	30	0	0	Local
ATIVIDADE	ATIVIDADE	String	35	0	0	Atividade
SHAPE_Leng	SHAPE_Leng	Double	19	0	0	Comprimento do shape
SHAPE_Area	SHAPE_Area	Double	19	0	0	Área do polígono

Mapas temáticos relacionados:

- MAPA_II521_AreaConcentracao_Quelonios.pdf
- MAPA_II541_SinteseQualidadeAmbiental
- MAPA_II10_Vulnerabilidade_Inverno.pdf
- MAPA_II10_Vulnerabilidade_Verao.pdf

Simbologia:

 Área de concentração de quelônios

Nome do Arquivo:

TOTAL_02022_000369_14_BCear_MMA_2015_10_02_UC

Formato: Vetor

Tipologia: Polígono

Descrição: Representações das Unidades de Conservação.

Atributos: A tabela de atributos contém os seguintes itens:


Nome	Alias	Tipo	Comprimento	Escala	Precisão	Descrição
FID	FID	OID	4	0	0	Identificador
Shape	Shape	Geometry	0	0	0	Forma do shape
ID_UC0	ID_UC0	String	254	0	0	ID_UC0
NOME_UC1	NOME_UC1	String	254	0	0	Nome da Unidade de Conservação
CATEGORI3	CATEGORI3	String	254	0	0	Categoria SNUC
GRUPO4	GRUPO4	String	254	0	0	Grupo SNUC
ESFERA5	ESFERA5	String	254	0	0	Esfera a qual esta submetida
ANO_CRIA6	ANO_CRIA6	String	254	0	0	Ano da criação
GID7	GID7	String	254	0	0	GID
QUALIDADE8	QUALIDADE8	String	254	0	0	Fidelidade da representação do polígono
ATO_LEGA9	ATO_LEGA9	String	254	0	0	Ato legal de criação
DT_ULTIM10	DT_ULTIM10	String	254	0	0	Data da última atualização
CODIGO_U11	CODIGO_U11	String	254	0	0	Cod de identificação pelo MMA
NOME_ORG12	NOME_ORG12	String	254	0	0	Nome do órgão responsável
NUM_UC	NUM_UC	Double	19	0	0	Número de identificação da unidade no mapa
Legenda	Legenda	String	254	0	0	Legenda

Mapas temáticos relacionados:

- MAPA_II541_SinteseQualidadeAmbiental
- MAPA_II10_Vulnerabilidade_Inverno.pdf
- MAPA_II10_Vulnerabilidade_Verao.pdf

Simbologia:

Unidade de Conservação

 Proteção Integral

Nome do Arquivo:

TOTAL_02022_000369_14_BCear_PPLC_OBRIENS_2015_04_01_ISL

Formato: Vetor

Tipologia: Linha

Descrição: Este shapefile é constituído por linhas que representam a classificação da costa brasileira em níveis de sensibilidade ambiental frente a um evento de derramamento de óleo no mar. Escala de valores entre 1 e 10, que expressam a sensibilidade relativada costa ao impacto causado pelo contato com a mancha de óleo. Quanto menos sensível o ambiente, menor o seu índice. É apresentada a classe de ISL (Índice de Sensibilidade do Litoral) de cada trecho da costa de acordo com suas características físicas, geomorfológicas e biológicas. As geometrias (linhas) foram geradas a partir da classificação visual de imagens de satélite (ESRI World Imagery / Google Earth) e as categorizações de ISL foram feitas a partir de dados primários (levantamento de campo) e secundários (interpretação de imagens de satélite).

Atributos: A tabela de atributos contém os seguintes itens:

Nome	Alias	Tipo	Comprimento	Escala	Precisão	Descrição
FID	FID	OID	4	0	0	Identificador
Shape	Shape	Geometry	0	0	0	Forma do shape
ISL	ISL	SmallInteger	4	4	0	Índice de sensibilidade do litoral

Mapas temáticos relacionados:

- MAPA_II523_AreaConcentracao_Aves.pdf
- MAPA_II521_AreaConcentracao_Quelonios.pdf
- MAPA_II541_SinteseQualidadeAmbiental
- MAPA_II10_Vulnerabilidade_Inverno.pdf
- MAPA_II10_Vulnerabilidade_Verao.pdf

Simbologia:

Índice de Sensibilidade do Litoral

- 1
- 2
- 3
- 4
- 5
- 6
- 7
- 8
- 9
- 10

Nome do Arquivo:

TOTAL_02022_000369_14_BCear_AECOM_2014_12_04_ComunidadesPesqueiras_CE

Formato: Vetor

Tipologia: Ponto

Descrição: Localização das comunidades pesqueiras dos municípios cearenses de Acarau, Amontada, Aracati, Beberibe, Camocim, Fortaleza, Fortim, Icapuí, Itapipoca, Itarema, Paracuru, Paraipaba, São Gonçalo do Amarante e Trairi.

Atributos: A tabela de atributos contém os seguintes itens:

Nome	Alias	Tipo	Comprimento	Escala	Precisão	Descrição
FID	FID	OID	4	0	0	Identificador
Shape	Shape	Geometry	0	0	0	Forma do shape
Name	Name	String	254	0	0	Nome da Comunidade
SymbolID	SymbolID	Integer	9	0	9	OBJECTID
Municipio	Municipio	String	30	0	0	Município a que pertence a comunidade

Mapas temáticos relacionados:

- MAPA_II534-A1_AreaPesca_Icapui.pdf
- MAPA_II534-A2_AreaPesca_Aracati.pdf
- MAPA_II534-A3_AreaPesca_Fortim.pdf
- MAPA_II534-A4_AreaPesca_Beberibe.pdf
- MAPA_II534-A5_AreaPesca_Fortaleza.pdf
- MAPA_II534-A6_AreaPesca_SGAmarante.pdf
- MAPA_II534-A7_AreaPesca_Paracuru.pdf
- MAPA_II534-A8_AreaPesca_Paraipaba.pdf
- MAPA_II534-A9_AreaPesca_Trairi.pdf
- MAPA_II534-A10_AreaPesca_Itapipoca.pdf
- MAPA_II534-A11_AreaPesca_Amontada.pdf
- MAPA_II534-A12_AreaPesca_Itarema.pdf
- MAPA_II534-A13_AreaPesca_Acarau.pdf
- MAPA_II534-A14_AreaPesca_Camocim.pdf
- MAPA_II534-A1_PescaIndustrial_Icapui.pdf
- MAPA_II534-A2_PescaIndustrial_Aracati.pdf
- MAPA_II534-A3_PescaIndustrial_Fortim.pdf
- MAPA_II534-A4_PescaIndustrial_Beberibe.pdf
- MAPA_II534-A5_PescaIndustrial_Fortaleza.pdf
- MAPA_II534-A6_PescaIndustrial_Itarema.pdf
- MAPA_II534-A7_PescaIndustrial_Acarau.pdf
- MAPA_II534-A8_PescaIndustrial_Camocim.pdf

Simbologia:



*Cores variam conforme as comunidades por mapa.

Nome do Arquivo:

TOTAL_02022_000369_14_BCear_AECOM_2014_12_04_ColoniasdePesca_CE

Formato: Vetor

Tipologia: Ponto

Descrição: Localização das colônias de pesca dos municípios cearenses de Acarau, Amontada, Aracati, Beberibe, Camocim, Fortaleza, Fortim, Icapuí, Itapipoca, Itarema, Paracuru, Paraipaba, São Gonçalo do Amarante e Trairi.


Atributos: A tabela de atributos contém os seguintes itens:

Nome	Alias	Tipo	Comprimento	Escala	Precisão	Descrição
FID	FID	OID	4	0	0	Identificador
Shape	Shape	Geometry	0	0	0	Forma do shape
Nome	Nome	String	100	0	0	Nome da colônia de pesca.
Y	Y	Double	19	0	0	Coordenada Y em UTM
X	X	Double	19	0	0	Coordenada X em UTM
Município	Município	String	254	0	0	Município a que pertence a colônia
Tipo	Tipo	String	254	0	0	Sede, Filial, Sindicato ou Capatazia

Mapas temáticos relacionados:

- MAPA_II534-A1_AreaPesca_Icapui.pdf
- MAPA_II534-A2_AreaPesca_Aracati.pdf
- MAPA_II534-A3_AreaPesca_Fortim.pdf
- MAPA_II534-A4_AreaPesca_Beberibe.pdf
- MAPA_II534-A5_AreaPesca_Fortaleza.pdf
- MAPA_II534-A6_AreaPesca_SGAmarante.pdf
- MAPA_II534-A7_AreaPesca_Paracuru.pdf
- MAPA_II534-A8_AreaPesca_Paraipaba.pdf
- MAPA_II534-A9_AreaPesca_Trairi.pdf
- MAPA_II534-A10_AreaPesca_Itapipoca.pdf
- MAPA_II534-A11_AreaPesca_Amontada.pdf
- MAPA_II534-A12_AreaPesca_Itarema.pdf
- MAPA_II534-A13_AreaPesca_Acarau.pdf
- MAPA_II534-A14_AreaPesca_Camocim.pdf

Simbologia:

 Colônia de Pescadores

Nome do Arquivo:

TOTAL_02022_000369_14_BCear_AECOM_2014_12_04_AreaPesca_Acarau_CE

Formato: Vetor

Tipologia: Polígono

Descrição: Áreas de pesca do município apresentada por comunidade e município. Nos atributos é apresentado o tipo da área: Pesca artesanal, Pesca Industrial ou Pesqueiro (quando aplicável para o município). As áreas foram delimitadas a partir de campos realizados pela AECOM entre 2013 e 2014.

Atributos: A tabela de atributos contém os seguintes itens:

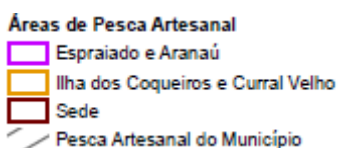
Nome	Alias	Tipo	Comprimento	Escala	Precisão	Descrição
FID	FID	OID	4	0	0	Identificador
Shape	Shape	Geometry	0	0	0	Forma do shape
Name	Name	String	254	0	0	Nome da comunidade que pesca na área delimitada.
Tipo	Tipo	String	30	0	0	Tipo de pesca exercido na área (artesanal, industrial ou área de pesqueiro).
Município	Município	String	50	0	0	Município a qual a comunidade pertence.

Mapas temáticos relacionados:

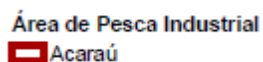
- MAPA_II534-A13_AreaPesca_Acarau.pdf
- MAPA_II534-A7_PescaIndustrial_Acarau.pdf
- MAPA_II8_AreadeInfluenciaPesca.pdf

Simbologia:

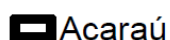
MAPA_II534-A13_AreaPesca_Acarau.pdf



MAPA_II534-A7_PescaIndustrial_Acarau.pdf



MAPA_II8_AreadeInfluenciaPesca.pdf



Nome do Arquivo:

TOTAL_02022_000369_14_BCear_AECOM_2014_12_04_AreaPesca_Amontada_CE

Formato: Vetor

Tipologia: Polígono

Descrição: Áreas de pesca do município apresentada por comunidade e município. Nos atributos é apresentado o tipo da área: Pesca artesanal, Pesca Industrial ou Pesqueiro (quando aplicável para o município). As áreas foram delimitadas a partir de campos realizados pela AECOM entre 2013 e 2014.

Atributos: A tabela de atributos contém os seguintes itens:

Nome	Alias	Tipo	Comprimento	Escala	Precisão	Descrição
FID	FID	OID	4	0	0	Identificador
Shape	Shape	Geometry	0	0	0	Forma do shape
Comunidade	Comunidade	String	254	0	0	Nome da comunidade que pesca na área delimitada.
Tipo	Tipo	String	30	0	0	Tipo de pesca exercido na área (artesanal, industrial ou área de pesqueiro).
Município	Município	String	50	0	0	Município a qual a comunidade pertence.

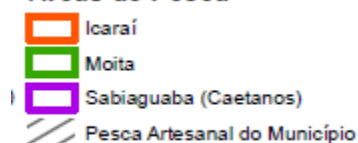
Mapas temáticos relacionados:

- MAPA_II534-A11_AreaPesca_Amontada.pdf
- MAPA_II8_AreadeInfluenciaPesca.pdf

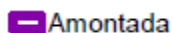
Simbologia:

MAPA_II534-A11_AreaPesca_Amontada.pdf

Áreas de Pesca



MAPA_II8_AreadeInfluenciaPesca.pdf



Nome do Arquivo:

TOTAL_02022_000369_14_BCear_AECOM_2014_12_04_AreaPesca_Aracati_CE

Formato: Vetor

Tipologia: Polígono

Descrição: Áreas de pesca do município apresentada por comunidade e município. Nos atributos é apresentado o tipo da área: Pesca artesanal, Pesca Industrial ou Pesqueiro (quando aplicável para o município). As áreas foram delimitadas a partir de campos realizados pela AECOM entre 2013 e 2014.

Atributos: A tabela de atributos contém os seguintes itens:

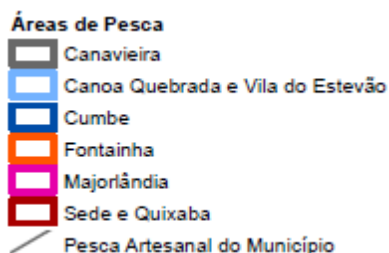
Nome	Alias	Tipo	Comprimento	Escala	Precisão	Descrição
FID	FID	OID	4	0	0	Identificador
Shape	Shape	Geometry	0	0	0	Forma do shape
Name	Name	String	254	0	0	Nome da comunidade que pesca na área delimitada.
Tipo	Tipo	String	30	0	0	Tipo de pesca exercido na área (artesanal, industrial ou área de pesqueiro).
Município	Município	String	50	0	0	Município a qual a comunidade pertence.

Mapas temáticos relacionados:

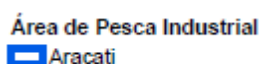
- MAPA_II534-A2_AreaPesca_Aracati.pdf
- MAPA_II534-A2_PescaIndustrial_Aracati.pdf

Simbologia:

MAPA_II534-A2_AreaPesca_Aracati.pdf



MAPA_II534-A2_PescaIndustrial_Aracati.pdf



Nome do Arquivo:

TOTAL_02022_000369_14_BCear_AECOM_2014_12_04_AreaPesca_Beberibe_CE

Formato: Vetor

Tipologia: Polígono

Descrição: Áreas de pesca do município apresentada por comunidade e município. Nos atributos é apresentado o tipo da área: Pesca artesanal, Pesca Industrial ou Pesqueiro (quando aplicável para o município). As áreas foram delimitadas a partir de campos realizados pela AECOM entre 2013 e 2014.

Atributos: A tabela de atributos contém os seguintes itens:

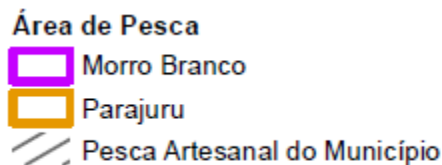
Nome	Alias	Tipo	Comprimento	Escala	Precisão	Descrição
FID	FID	OID	4	0	0	Identificador
Shape	Shape	Geometry	0	0	0	Forma do shape
Name	Name	String	254	0	0	Nome da comunidade que pesca na área delimitada.
Tipo	Tipo	String	30	0	0	Tipo de pesca exercido na área (artesanal, industrial ou área de pesqueiro).
Município	Município	String	50	0	0	Município a qual a comunidade pertence.

Mapas temáticos relacionados:

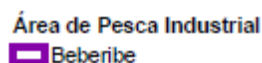
- MAPA_II534-A4_AreaPesca_Beberibe.pdf
- MAPA_II534-A4_PescaIndustrial_Beberibe.pdf

Simbologia:

MAPA_II534-A4_AreaPesca_Beberibe.pdf



MAPA_II534-A4_PescaIndustrial_Beberibe.pdf



Nome do Arquivo:

TOTAL_02022_000369_14_BCear_AECOM_2014_12_04_AreaPesca_Camocim_CE

Formato: Vetor

Tipologia: Polígono

Descrição: Áreas de pesca do município apresentada por comunidade e município. Nos atributos é apresentado o tipo da área: Pesca artesanal, Pesca Industrial ou Pesqueiro (quando aplicável para o município). As áreas foram delimitadas a partir de campos realizados pela AECOM entre 2013 e 2014.

Atributos: A tabela de atributos contém os seguintes itens:

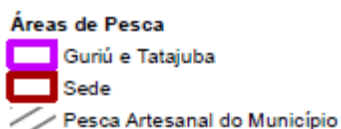
Nome	Alias	Tipo	Comprimento	Escala	Precisão	Descrição
FID	FID	OID	4	0	0	Identificador
Shape	Shape	Geometry	0	0	0	Forma do shape
Name	Name	String	254	0	0	Nome da comunidade que pesca na área delimitada.
Tipo	Tipo	String	30	0	0	Tipo de pesca exercido na área (artesanal, industrial ou área de pesqueiro).
Município	Município	String	50	0	0	Município a qual a comunidade pertence.

Mapas temáticos relacionados:

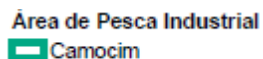
- MAPA_II534-A14_AreaPesca_Camocim.pdf
- MAPA_II534-A8_PescaIndustrial_Camocim.pdf

Simbologia:

MAPA_II534-A14_AreaPesca_Camocim.pdf



MAPA_II534-A8_PescaIndustrial_Camocim.pdf



Nome do Arquivo:

TOTAL_02022_000369_14_BCear_AECOM_2014_12_04_AreaPesca_Fortaleza_CE

Formato: Vetor

Tipologia: Polígono

Descrição: Áreas de pesca do município apresentada por comunidade e município. Nos atributos é apresentado o tipo da área: Pesca artesanal, Pesca Industrial ou Pesqueiro (quando aplicável para o município). As áreas foram delimitadas a partir de campos realizados pela AECOM entre 2013 e 2014.

Atributos: A tabela de atributos contém os seguintes itens:

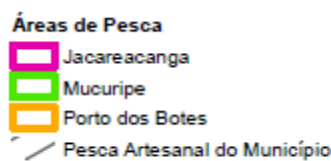
Nome	Alias	Tipo	Comprimento	Escala	Precisão	Descrição
FID	FID	OID	4	0	0	Identificador
Shape	Shape	Geometry	0	0	0	Forma do shape
Name	Name	String	254	0	0	Nome da comunidade que pesca na área delimitada.
Tipo	Tipo	String	30	0	0	Tipo de pesca exercido na área (artesanal, industrial ou área de pesqueiro).
Município	Município	String	50	0	0	Município a qual a comunidade pertence.

Mapas temáticos relacionados:

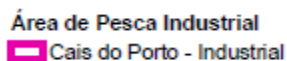
- MAPA_II534-A5_AreaPesca_Fortaleza.pdf
- MAPA_II534-A5_PescaIndustrial_Fortaleza.pdf
- MAPA_II8_AreadeInfluenciaPesca.pdf

Simbologia:

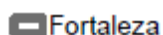
MAPA_II534-A5_AreaPesca_Fortaleza.pdf



MAPA_II534-A5_PescaIndustrial_Fortaleza.pdf



MAPA_II8_AreadeInfluenciaPesca.pdf



Nome do Arquivo:

TOTAL_02022_000369_14_BCear_AECOM_2014_12_04_AreaPesca_Fortim_CE

Formato: Vetor

Tipologia: Polígono

Descrição: Áreas de pesca do município apresentada por comunidade e município. Nos atributos é apresentado o tipo da área: Pesca artesanal, Pesca Industrial ou Pesqueiro (quando aplicável para o município). As áreas foram delimitadas a partir de campos realizados pela AECOM entre 2013 e 2014.

Atributos: A tabela de atributos contém os seguintes itens:

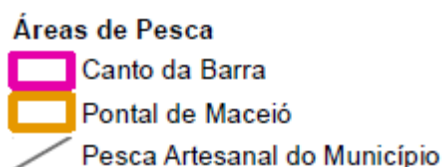
Nome	Alias	Tipo	Comprimento	Escala	Precisão	Descrição
FID	FID	OID	4	0	0	Identificador
Shape	Shape	Geometry	0	0	0	Forma do shape
Name	Name	String	254	0	0	Nome da comunidade que pesca na área delimitada.
Tipo	Tipo	String	30	0	0	Tipo de pesca exercido na área (artesanal, industrial ou área de pesqueiro).
Município	Município	String	50	0	0	Município a qual a comunidade pertence.

Mapas temáticos relacionados:

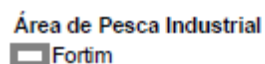
- MAPA_II534-A3_AreaPesca_Fortim.pdf
- MAPA_II534-A3_PescaIndustrial_Fortim.pdf

Simbologia:

MAPA_II534-A3_AreaPesca_Fortim.pdf



MAPA_II534-A3_PescaIndustrial_Fortim.pdf



Nome do Arquivo:

TOTAL_02022_000369_14_BCear_AECOM_2014_12_04_AreaPesca_Icapui_CE

Formato: Vetor

Tipologia: Polígono

Descrição: Áreas de pesca do município apresentada por comunidade e município. Nos atributos é apresentado o tipo da área: Pesca artesanal, Pesca Industrial ou Pesqueiro (quando aplicável para o município). As áreas foram delimitadas a partir de campos realizados pela AECOM entre 2013 e 2014.

Atributos: A tabela de atributos contém os seguintes itens:

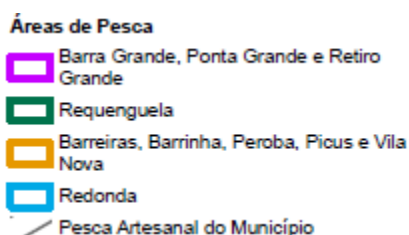
Nome	Alias	Tipo	Comprimento	Escala	Precisão	Descrição
FID	FID	OID	4	0	0	Identificador
Shape	Shape	Geometry	0	0	0	Forma do shape
Name	Name	String	254	0	0	Nome da comunidade que pesca na área delimitada.
Tipo	Tipo	String	30	0	0	Tipo de pesca exercido na área (artesanal, industrial ou área de pesqueiro).
Município	Município	String	50	0	0	Município a qual a comunidade pertence.

Mapas temáticos relacionados:

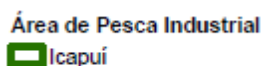
- MAPA_II534-A1_AreaPesca_Icapui.pdf
- MAPA_II534-A1_PescaIndustrial_Icapui.pdf
- MAPA_II8_AreadeInfluenciaPesca.pdf

Simbologia:

MAPA_II534-A1_AreaPesca_Icapui.pdf



MAPA_II534-A1_PescaIndustrial_Icapui.pdf



MAPA_II8_AreadeInfluenciaPesca.pdf



Nome do Arquivo:

TOTAL_02022_000369_14_BCear_AECOM_2014_12_04_AreaPesca_Itapipoca_CE

Formato: Vetor

Tipologia: Polígono

Descrição: Áreas de pesca do município apresentada por comunidade e município. Nos atributos é apresentado o tipo da área: Pesca artesanal, Pesca Industrial ou Pesqueiro (quando aplicável para o município). As áreas foram delimitadas a partir de campos realizados pela AECOM entre 2013 e 2014.

Atributos: A tabela de atributos contém os seguintes itens:

Nome	Alias	Tipo	Comprimento	Escala	Precisão	Descrição
FID	FID	OID	4	0	0	Identificador
Shape	Shape	Geometry	0	0	0	Forma do shape
Comunidade	Comunidade	String	254	0	0	Nome da comunidade que pesca na área delimitada.
Tipo	Tipo	String	30	0	0	Tipo de pesca exercido na área (artesanal, industrial ou área de pesqueiro).
Município	Município	String	50	0	0	Município a qual a comunidade pertence.


Mapas temáticos relacionados:

- MAPA_II534-A10_AreaPesca_Itapipoca.pdf
- MAPA_II8_AreadeInfluenciaPesca.pdf


Simbologia:

MAPA_II534-A10_AreaPesca_Itapipoca.pdf

Áreas de Pesca

-  Município
-  Apiques
-  Baleias e Pedrinhas
-  Sítio Bode e Maceió

MAPA_II8_AreadeInfluenciaPesca.pdf

-  Itapipoca

Nome do Arquivo:

TOTAL_02022_000369_14_BCear_AECOM_2014_12_04_AreaPesca_Itarema_CE

Formato: Vetor

Tipologia: Polígono

Descrição: Áreas de pesca do município apresentada por comunidade e município. Nos atributos é apresentado o tipo da área: Pesca artesanal, Pesca Industrial ou Pesqueiro (quando aplicável para o município). As áreas foram delimitadas a partir de campos realizados pela AECOM entre 2013 e 2014.

Atributos: A tabela de atributos contém os seguintes itens:

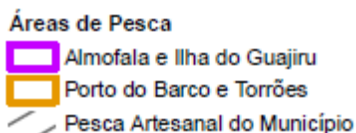
Nome	Alias	Tipo	Comprimento	Escala	Precisão	Descrição
FID	FID	OID	4	0	0	Identificador
Shape	Shape	Geometry	0	0	0	Forma do shape
Name	Name	String	254	0	0	Nome da comunidade que pesca na área delimitada.
Tipo	Tipo	String	30	0	0	Tipo de pesca exercido na área (artesanal, industrial ou área de pesqueiro).
Município	Município	String	50	0	0	Município a qual a comunidade pertence.

Mapas temáticos relacionados:

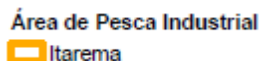
- MAPA_II534-A12_AreaPesca_Itarema.pdf
- MAPA_II8_AreadeInfluenciaPesca.pdf

Simbologia:

MAPA_II534-A12_AreaPesca_Itarema.pdf



MAPA_II534-A6_PescaIndustrial_Itarema.pdf



Nome do Arquivo:

TOTAL_02022_000369_14_BCear_AECOM_2014_12_04_AreaPesca_Paracuru_CE

Formato: Vetor

Tipologia: Polígono

Descrição: Áreas de pesca do município apresentada por comunidade e município. Nos atributos é apresentado o tipo da área: Pesca artesanal, Pesca Industrial ou Pesqueiro (quando aplicável para o município). As áreas foram delimitadas a partir de campos realizados pela AECOM entre 2013 e 2014.

Atributos: A tabela de atributos contém os seguintes itens:

Nome	Alias	Tipo	Comprimento	Escala	Precisão	Descrição
FID	FID	OID	4	0	0	Identificador
Shape	Shape	Geometry	0	0	0	Forma do shape
Comunidade	Comunidade	String	254	0	0	Nome da comunidade que pesca na área delimitada.
Tipo	Tipo	String	30	0	0	Tipo de pesca exercido na área (artesanal, industrial ou área de pesqueiro).
Município	Município	String	50	0	0	Município a qual a comunidade pertence.

Mapas temáticos relacionados:

- MAPA_I1534-A7_AreaPesca_Paracuru.pdf
- MAPA_I18_AreadeInfluenciaPesca.pdf

Simbologia:

MAPA_I1534-A7_AreaPesca_Paracuru.pdf

Áreas de Pesca

	Barra do Rio Curu
	Piriquara
	Porto da Igreja Velha
	Praia do Canto
	Sede
	Pesca Artesanal do Município

Pesqueiros

	Pesqueiros
--	------------

MAPA_I18_AreadeInfluenciaPesca.pdf

Paracuru

Nome do Arquivo:

TOTAL_02022_000369_14_BCear_AECOM_2014_12_04_AreaPesca_Paraipaba_CE

Formato: Vetor

Tipologia: Polígono

Descrição: Áreas de pesca do município apresentada por comunidade e município. Nos atributos é apresentado o tipo da área: Pesca artesanal, Pesca Industrial ou Pesqueiro (quando aplicável para o município). As áreas foram delimitadas a partir de campos realizados pela AECOM entre 2013 e 2014.

Atributos: A tabela de atributos contém os seguintes itens:

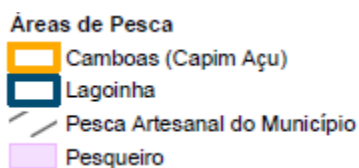
Nome	Alias	Tipo	Comprimento	Escala	Precisão	Descrição
FID	FID	OID	4	0	0	Identificador
Shape	Shape	Geometry	0	0	0	Forma do shape
Comunidade	Comunidade	String	254	0	0	Nome da comunidade que pesca na área delimitada.
Tipo	Tipo	String	30	0	0	Tipo de pesca exercido na área (artesanal, industrial ou área de pesqueiro).
Município	Município	String	50	0	0	Município a qual a comunidade pertence.

Mapas temáticos relacionados:

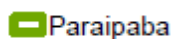
- MAPA_II534-A8_AreaPesca_Paraipaba.pdf
- MAPA_II8_AreadeInfluenciaPesca.pdf

Simbologia:

MAPA_II534-A8_AreaPesca_Paraipaba.pdf



MAPA_II8_AreadeInfluenciaPesca.pdf



Nome do Arquivo:

TOTAL_02022_000369_14_BCear_AECOM_2014_12_04_AreaPesca_SaoGoncaloAmarant e_CE

Formato: Vetor

Tipologia: Polígono

Descrição: Áreas de pesca do município apresentada por comunidade e município. Nos atributos é apresentada o tipo da área: Pesca artesanal, Pesca Industrial ou Pesqueiro (quando aplicável para o município). As áreas foram delimitadas a partir de campos realizados pela AECOM entre 2013 e 2014.

Atributos: A tabela de atributos contém os seguintes itens:

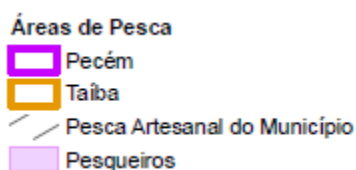
Nome	Alias	Tipo	Comprimento	Escala	Precisão	Descrição
FID	FID	OID	4	0	0	Identificador
Shape	Shape	Geometry	0	0	0	Forma do shape
Comunidade	Comunidade	String	254	0	0	Nome da comunidade que pesca na área delimitada.
Tipo	Tipo	String	30	0	0	Tipo de pesca exercido na área (artesanal, industrial ou área de pesqueiro).
Município	Município	String	50	0	0	Município a qual a comunidade pertence.

Mapas temáticos relacionados:

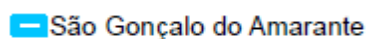
- MAPA_II534-A6_AreaPesca_SGAmarante.pdf
- MAPA_II8_AreadeInfluenciaPesca.pdf

Simbologia:

MAPA_II534-A6_AreaPesca_SGAmarante.pdf



MAPA_II8_AreadeInfluenciaPesca.pdf



Nome do Arquivo:

TOTAL_02022_000369_14_BCear_AECOM_2014_12_04_AreaPesca_Trairi_CE

Formato: Vetor

Tipologia: Polígono

Descrição: Áreas de pesca do município apresentada por comunidade e município. Nos atributos é apresentado o tipo da área: Pesca artesanal, Pesca Industrial ou Pesqueiro (quando aplicável para o município). As áreas foram delimitadas a partir de campos realizados pela AECOM entre 2013 e 2014.

Atributos: A tabela de atributos contém os seguintes itens:

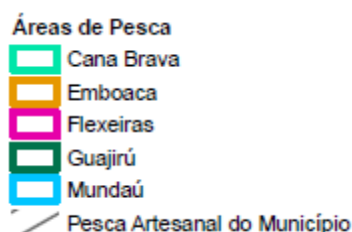
Nome	Alias	Tipo	Comprimento	Escala	Precisão	Descrição
FID	FID	OID	4	0	0	Identificador
Shape	Shape	Geometry	0	0	0	Forma do shape
Comunidade	Comunidade	String	254	0	0	Nome da comunidade que pesca na área delimitada.
Tipo	Tipo	String	30	0	0	Tipo de pesca exercido na área (artesanal, industrial ou área de pesqueiro).
Município	Município	String	50	0	0	Município a qual a comunidade pertence.

Mapas temáticos relacionados:

- MAPA_II534-A9_AreaPesca_Trairi.pdf
- MAPA_II8_AreadeInfluenciaPesca.pdf

Simbologia:

MAPA_II534-A9_AreaPesca_Trairi.pdf



MAPA_II8_AreadeInfluenciaPesca.pdf

