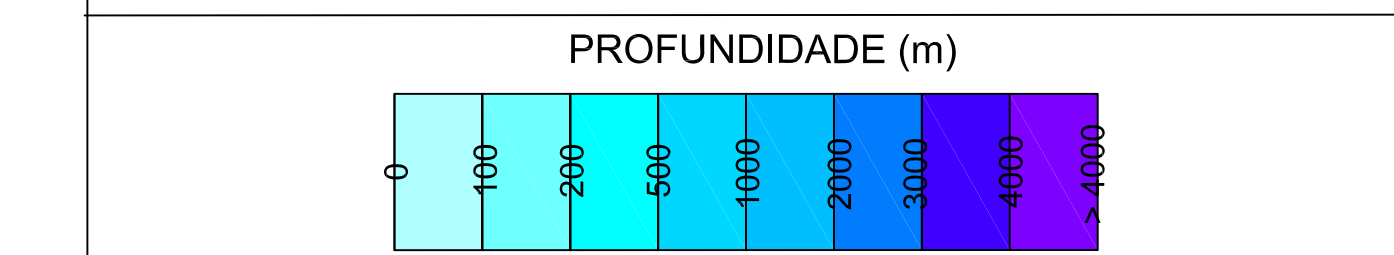
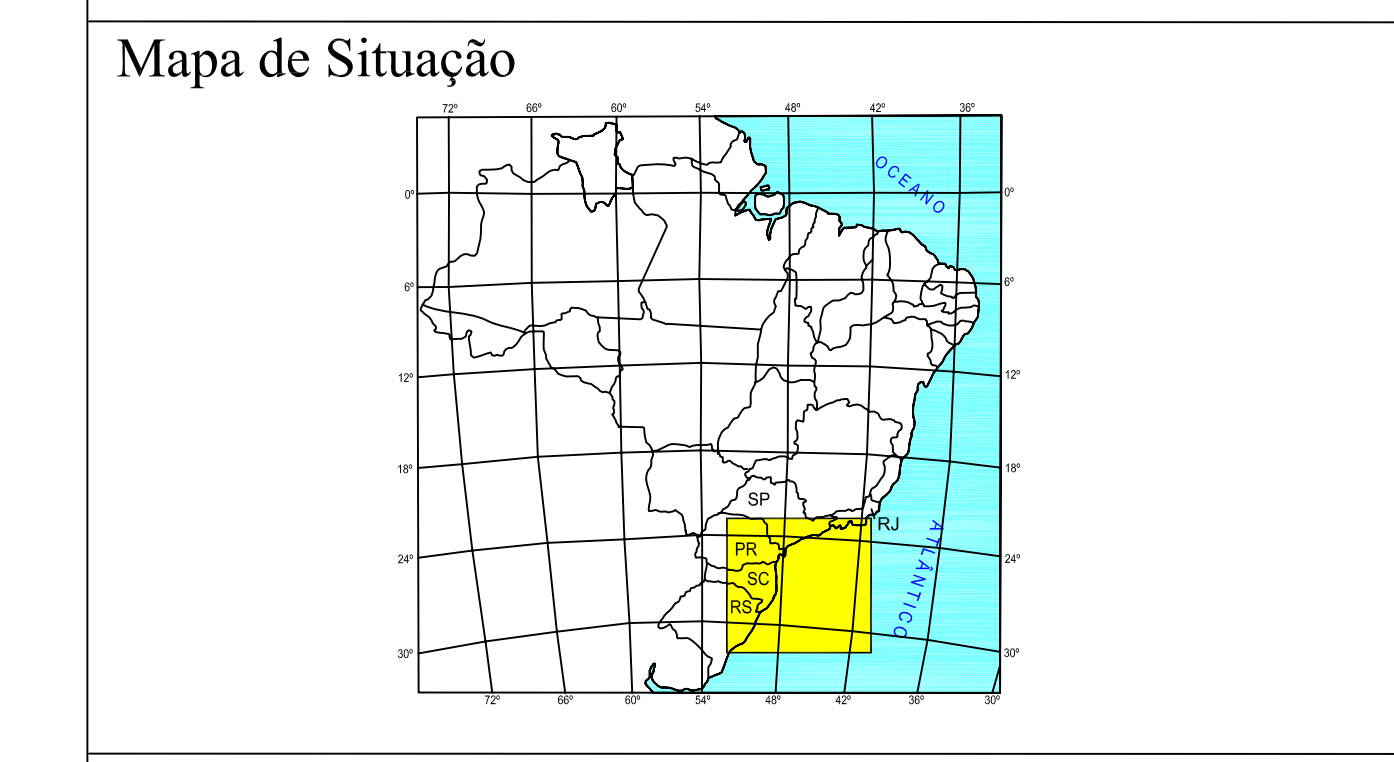


CONVENÇÕES CARTOGRÁFICAS

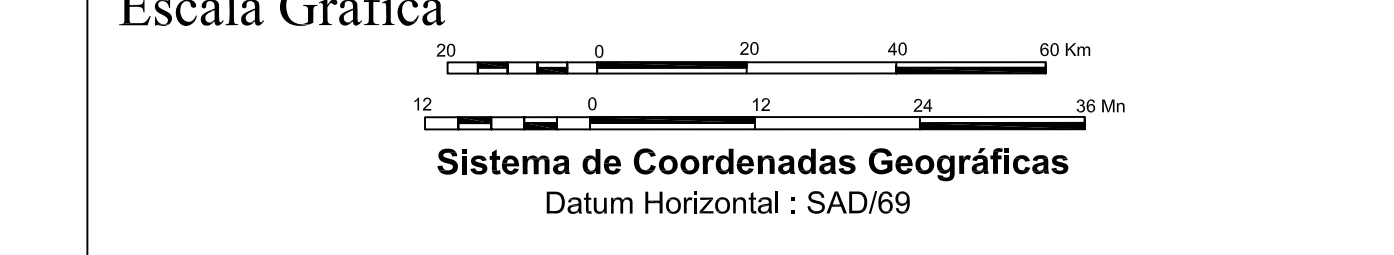
- CURSO D'ÁGUA
- LIMITE MUNICIPAL
- LIMITE ESTADUAL
- RODOVIA
- PERÍMETRO URBANO
- LOCALIDADE
- BLOCOS - EXPLORAÇÃO
- BLOCOS - AVALIAÇÃO
- BLOCOS - DESENVOLVIMENTO
- BLOCOS - PRODUÇÃO
- ÁREA GEOGRÁFICA BACIA DE SANTOS
- PONTOS DE FRONTEIRA
- LIMITE DE UNIDADE DE CONSERVAÇÃO



Numero	Nome	Numero	Nome
1	Reserva Biológica e Arqueológica de Guaratuba	61	APA Ilha Tamborá
2	APA de Marapaniá	62	APA Ilha de Marapaniá
3	APA Morro do Leme, do Urubí e da Ilha de Colúmbia	63	PE do Serra do Mar
4	APA da Ponta de Copeçana, Apodour e seus entornos	64	ANT Reserva Morro Marabá, do Morro do Toca do rato, do Morro da Ponta de Copeçana e do Morro da Ponta de Copeçana
5	Parque Biológico Serapietá	65	ANT Reserva Vale do Quilombo
6	APA da Diga Marítima de Copeçana, Barra da Tijuca, Lido, São Conrado e Barra da Tijuca	66	APR Botucatu
7	APA e Recreação Urbana de Jacuá	67	APR ESTRELA
8	ARE de Baía de Guanabara	68	APR Estádio do Neco
9	APA do Maricá	69	APR Estádio de São José
10	Parque Municipal de Petrópolis (Praça Itália)	70	PE Morro da Lage de Santos
11	Parque Natural Municipal Oco-Mirim	71	APR Colônia Açúcar-Retiro
12	APA dos Morros da Estrela e São José	72	EE Itaipavim
13	APA do Parque Natural Municipal do Maricá	73	ARE do Rio Quilombo, Pico da Gramma e Gramma Grande
14	Parque Natural Municipal do Maricá	74	APA do Morro do Anil
15	RE do Maricá	75	PE Rio do Cardoso
16	PE do Morro do Anil	76	APA do Morro do Anil
17	PME Pedra do Saco	77	APA Rio Comprido
18	PNP Parque de Horto Florestal	78	APR de São Conrado
19	Parque Natural Municipal de Guanabara	79	PE Xicoxiqui
20	APA do Maricá	80	PE de São Conrado
21	APA da Praia	81	PE de São Conrado
22	Parque Natural Municipal de Maricá	82	PE de São Conrado
23	APA do Maricá	83	PE do Rio do Mar
24	ARE de Arapongas da Cagema	84	EE do Quilombo
25	ARE de Baía de Sepetiba	85	EE de Quilombo
26	APA da orla de Baía de Sepetiba	86	EE de Quilombo
27	APA do Maricá	87	PE de São Conrado
28	ARE de Baía de Sepetiba	88	ARE de Petrópolis e Pinarinho
29	APA do Maricá	89	PE de São Conrado
30	APA do Maricá de Ponta Branca	90	APA de Guanabara
31	APA do Maricá	91	PE de São Conrado
32	APA de Pádua e Ilha	92	APA de Pádua
33	Área de Preservação Ecológica e Paisagística de Ilha de Cova	93	APA Baía Franca
34	RPPN Sapinho de Iguaraçu	94	REBIO Morro do Anil
35	RPPN São Antônio	95	REBIO Morro do Anil
36	RPPN São Pedro	96	EE do Cardoso
37	APA Municipal de Guanabara	97	PE do Vinte e Nove
38	Parque Natural Municipal de Marapaniá	98	PE Serra do Tabuleiro
39	APA da Baía de Guanabara e Pinarinho	99	APA do Morro do Anil
40	APA de Guanabara	100	PE Pico da Gramma
41	REBIO Maricá	101	PE de São Conrado
42	APA de Guanabara	102	PE do Vinte e Nove
43	EE de Guanabara	103	PE de São Conrado
44	REBIO de Ilha Grande	104	APA (União de Engenharia, Engenharia, Armação e Pinarinho)
45	REBIO de Ponta da Velha e Ponta de Sambaíba	105	APA (União de Engenharia, Engenharia, Armação e Pinarinho)
46	PE de Ilha Grande	106	Parque Ecológico Municipal Mangueira
47	PE Municipal de Arapongas	107	Área de Proteção Ambiental Lagoa do Leste
48	ARE Ilha Grande	108	Parque Municipal da Lagoa do Pôrto
49	P.N.C. de Maricá	109	APA Morro do Anil
50	EE de São Conrado	110	PE Morro do Anil
51	PE de São Conrado	111	RPPN Pádua
52	APA Maricá	112	EE de São Conrado
53	APA Maricá	113	PE de São Conrado
54	APA Maricá	114	PE de São Conrado
55	APA Rio de Janeiro	115	Horto Florestal de Ilha
56	APA Rio de Janeiro	116	Área de Proteção Especial - Pronorinho do Morro do Anil
57	APA Rio de Janeiro	117	RPPN Morro do Anil
58	APA Rio de Janeiro	118	RPPN Morro do Anil
59	APA Rio de Janeiro	119	RPPN Morro do Anil
60	APA Rio de Janeiro	120	RPPN Morro do Anil



Referência Cartográfica
- Cartas Internacionais ao Milionésimo, SF-23, SF-24, SG-22, SG-23, SH-22 (IBGE).



Cartografia Digital		Data	Jun.2008
Projeto	ICF International	Data	Jun.2008
Aprovado	ICF International	Data	Jun.2008

PETRÓLEO BRASILEIRO S.A. PETROBRAS

EIA DA ÁREA GEOGRÁFICA BACIA DE SANTOS

MAPA DE UNIDADES DE CONSERVAÇÃO

Escala	1:1.000.000	Data de Emissão	20/06/2008
Mapa nº	II.4.2.2.A-1		