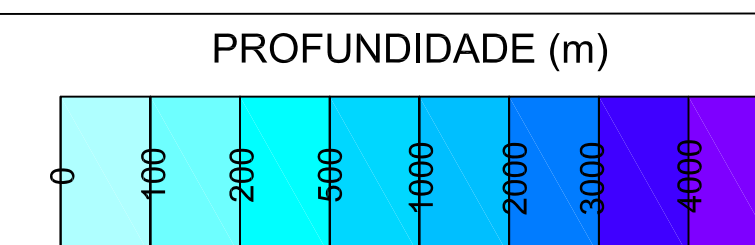


N°	Municípios	Colônia de pesca	N°	Municípios	Colônia de pesca
1	Rio de Janeiro	Z-10	6	Rio de Janeiro	Z-15
2	Rio de Janeiro	Z-11	7	Angra dos Reis	Z-17
3	Rio de Janeiro	Z-12	8	Parati	Z-18
4	Rio de Janeiro	Z-13	9	Ubatuba	Z-10
5	Rio de Janeiro	Z-14	10	Ilha Bela	Z-6

CONVENÇÕES CARTOGRÁFICAS

- CURSO D'ÁGUA
- LIMITE MUNICIPAL
- LIMITE ESTADUAL
- RODOVIA
- PERÍMETRO URBANO
- LOCALIDADE
- BLOCOS - EXPLORAÇÃO
- BLOCOS - AVALIAÇÃO
- BLOCOS - DESENVOLVIMENTO
- BLOCOS - PRODUÇÃO
- ÁREA DA BACIA DE SANTOS
- PONTOS DE FRONTEIRA
- LIMITE DA ATIVIDADE DE PESCA



LEGENDA

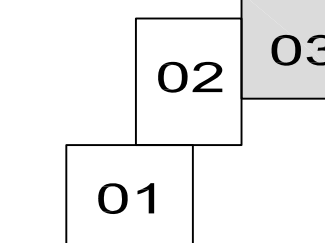
ÁREAS DE PESCA ARTESANAL POR COLÔNIA

- 5,8
- 9,6
- 1,2,3,4,7,9,10

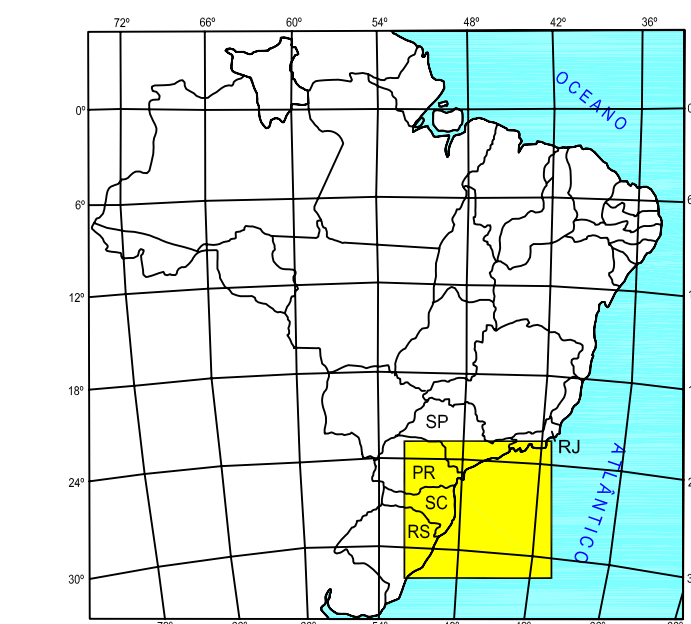
ÁREAS DE EXCLUSÃO DE ATIVIDADES PESQUEIRAS

- ROTAS DAS EMBARCAÇÕES DE APOIO
- AGBS

Articulação



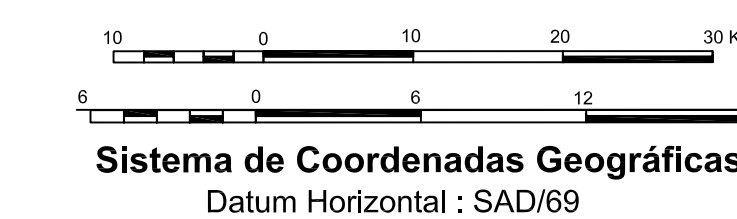
Mapa de Situação



Referência Cartográfica

- Cartas Internacionais ao Milionésimo, SF-23, SF-24, SG-22, SG-23, SH-22 (IBGE).

Escala Gráfica



Sistema de Coordenadas Geográficas
Datum Horizontal: SAD69



Cartografia Digital		Data	Jun.2008
Projeto	ICF International	Data	Jun.2008
Aprovado	ICF International	Data	Jun.2008



EIA DA ÁREA GEOGRÁFICA
BACIA DE SANTOS

MAPA DE PESCA ARTESANAL

Escala	1:500.000	Data de Emissão	20/06/2008
Mapa n°	II.4.2.3.N-5	Folha	3/3