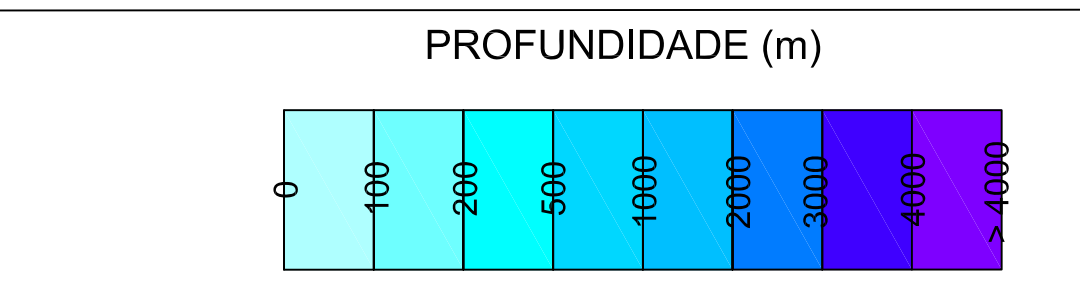


CONVENÇÕES CARTOGRÁFICAS

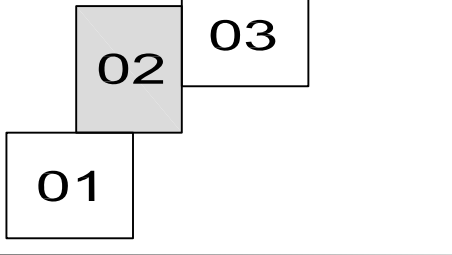
- CURSO D'ÁGUA
- LIMITE MUNICIPAL
- LIMITE ESTADUAL
- RODOVIA
- PERÍMETRO URBANO
- LOCALIDADE
- BLOCOS - EXPLORAÇÃO
- BLOCOS - AVALIAÇÃO
- BLOCOS - DESENVOLVIMENTO
- BLOCOS - PRODUÇÃO
- ÁREA DA BACIA DE SANTOS
- PONTOS DE FRONTEIRA
- LIMITE DA ATIVIDADE DE PESCA



LEGENDA

- ÁREAS DE PESCA ARTESANAL POR COLÔNIA
 - 11, 12, 13, 19, 20, 23, 29, 30, 31, 32, 33, 34
 - 9, 18, 20, 21
 - 9, 10, 11, 12, 16, 19, 24
- ÁREAS DE EXCLUSÃO DE ATIVIDADES PESQUEIRAS
 - ROTAS DAS EMBARCAÇÕES DE APOIO
 - AGBS

Articulação

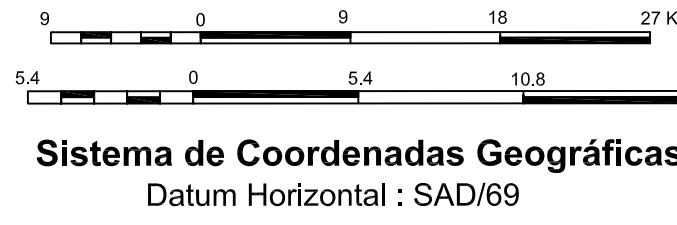


Mapa de Situação



Referência Cartográfica - Cartas Internacionais ao Milionésimo, SF-23, SF-24, SG-22, SG-23, SH-22 (IBGE).

Escala Gráfica



Sistema de Coordenadas Geográficas Datum Horizontal : SAD/69



Cartografia Digital	BMP INFO GEO	Data	Jun.2008
Projeto	ICF International	Data	Jun.2008
Aprovado	ICF International	Data	Jun.2008



EIA DA ÁREA GEOGRÁFICA BACIA DE SANTOS

MAPA DE PESCA ARTESANAL

Escala	1:500.000	Data de Emissão	20/06/2008
Mapa nº	II.4.2.3.N-4	Folha	2/3

Nº	Municípios	Colônia de pesca	Nº	Municípios	Colônia de pesca
9	Ubatuba	Z-10	17	Peruíbe	Z-5
10	Ilha Bela	Z-6	18	Iguape	Z-7
11	São Sebastião	Z-14	19	Cananéia	Z-9
12	Bertioga	Z-23	20	Guaraqueçaba	Z-2
13	Guarujá	Z-3	21	Paranaguá	Z-1
14	Santos	Z-1	22	Matinhos	Z-4
15	São Vicente	Z-4	23	Guaratuba	Z-7
16	Itanhaém	Z-13	24	Itapoá	Z-1