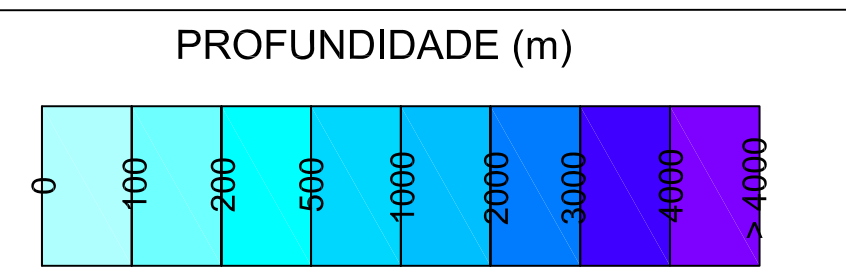


CONVENÇÕES CARTOGRÁFICAS

- CURSO D'ÁGUA
- LIMITE MUNICIPAL
- LIMITE ESTADUAL
- RODOVIA
- PERÍMETRO URBANO
- LOCALIDADE
- BLOCOS - EXPLORAÇÃO
- BLOCOS - AVALIAÇÃO
- BLOCOS - DESENVOLVIMENTO
- BLOCOS - PRODUÇÃO
- ÁREA DA BACIA DE SANTOS
- PONTOS DE FRONTEIRA
- LIMITE DA ATIVIDADE DE PESCA



LEGENDA

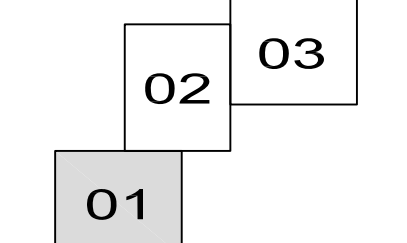
ÁREAS DE PESCA ARTESANAL POR COLÔNIA

- 25, 27, 28, 29, 30, 35, 36, 37
- 26, 32, 34, 38
- 27, 28, 29, 30, 31, 39

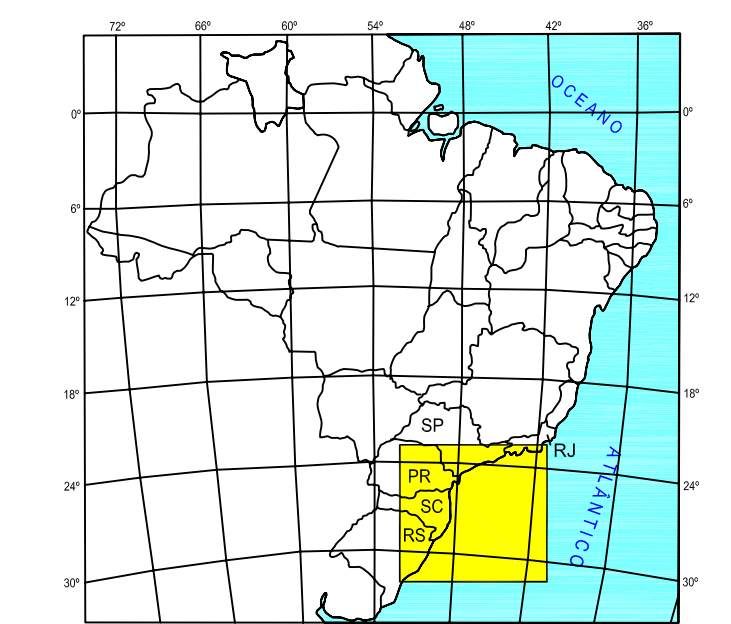
ÁREAS DE EXCLUSÃO DE ATIVIDADES PESQUEIRAS

- ROTAS DAS EMBARCAÇÕES DE APOIO
- AGBS

Articulação




Mapa de Situação



Referência Cartográfica  
- Cartas Internacionais ao Milionésimo, SF-23, SF-24, SG-22, SG-23, SH-22 (IBGE).

Escala Gráfica



Sistema de Coordenadas Geográficas  
Datum Horizontal : SAD/69



Cartografia Digital	<b>BMP INFO GEO</b>	Data	Jun.2008
Projeto	ICF International	Data	Jun.2008
Aprovado	ICF International	Data	Jun.2008



EIA DA ÁREA GEOGRÁFICA  
BACIA DE SANTOS

MAPA DE PESCA ARTESANAL

Escala	1:500.000	Data de Emissão	20/06/2008
Mapa nº	II.4.2.3.N-3	Folha	1/3

Nº	Municípios	Colônia de pesca	Nº	Municípios	Colônia de pesca
25	São Francisco do Sul	Z-2	33	Itapema	Z-19
26	Barra do Sul	Z-3	34	Bombinhas	Z-22
27	Barra Velha	Z-4	35	Gov. Celso Ramos	Z-9
28	Piçarras	Z-26	36	Gov. Celso Ramos	Z-10
29	Penha	Z-5	37	Florianópolis	Z-11
30	Navegantes	Z-6	38	Garopaba	Z-12
31	Comoriú	Z-7	39	Laguna	Z-14
32	Porto Belo	Z-8			