

CONVENÇÕES CARTOGRÁFICAS

CURSO D'ÁGUA

LIMITE MUNICIPAL

LIMITE ESTADUAL

RODOVIA

PERÍMETRO URBANO

LOCALIDADE

BLOCOS - EXPLORAÇÃO

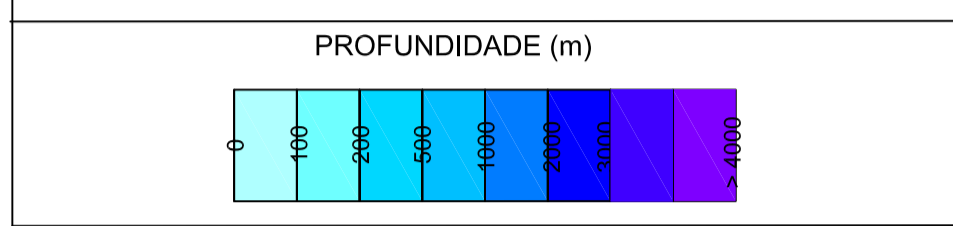
BLOCOS - AVALIAÇÃO

BLOCOS - DESENVOLVIMENTO

BLOCOS - PRODUÇÃO

ÁREA GEOGRÁFICA BACIA DE SANTOS

PONTOS DE FRONTEIRA



LEGENDA

ÁREA DE INFLUÊNCIA DIRETA

MEIO SOCIOECONÔMICO

- ROTAS DAS EMBARCAÇÕES DE APOIO
- MUNICÍPIOS AID
- AGBS

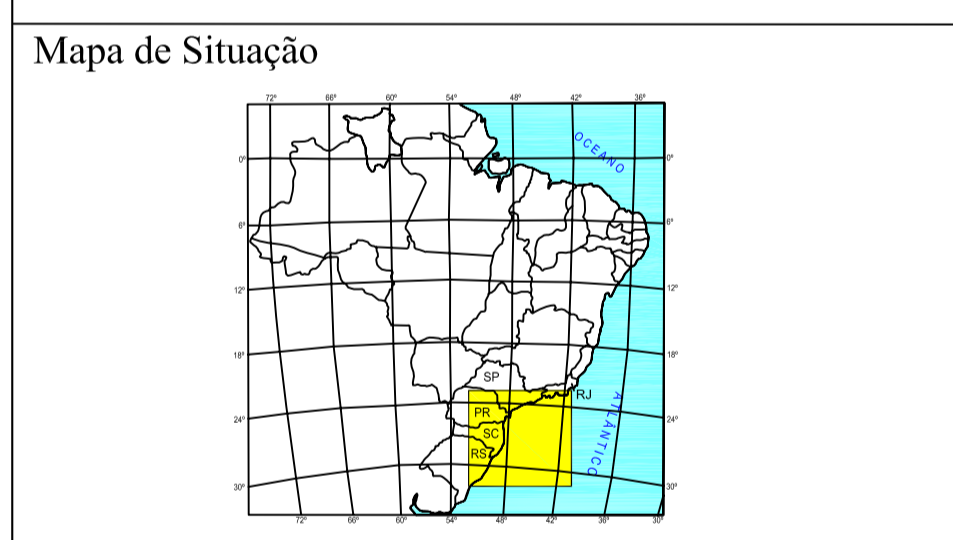
MEIOS FÍSICO E BIÓTICO

- ROTAS DAS EMBARCAÇÕES DE APOIO
- AGBS

ÁREA DE INFLUÊNCIA INDIRETA

MEIO SOCIOECONÔMICO

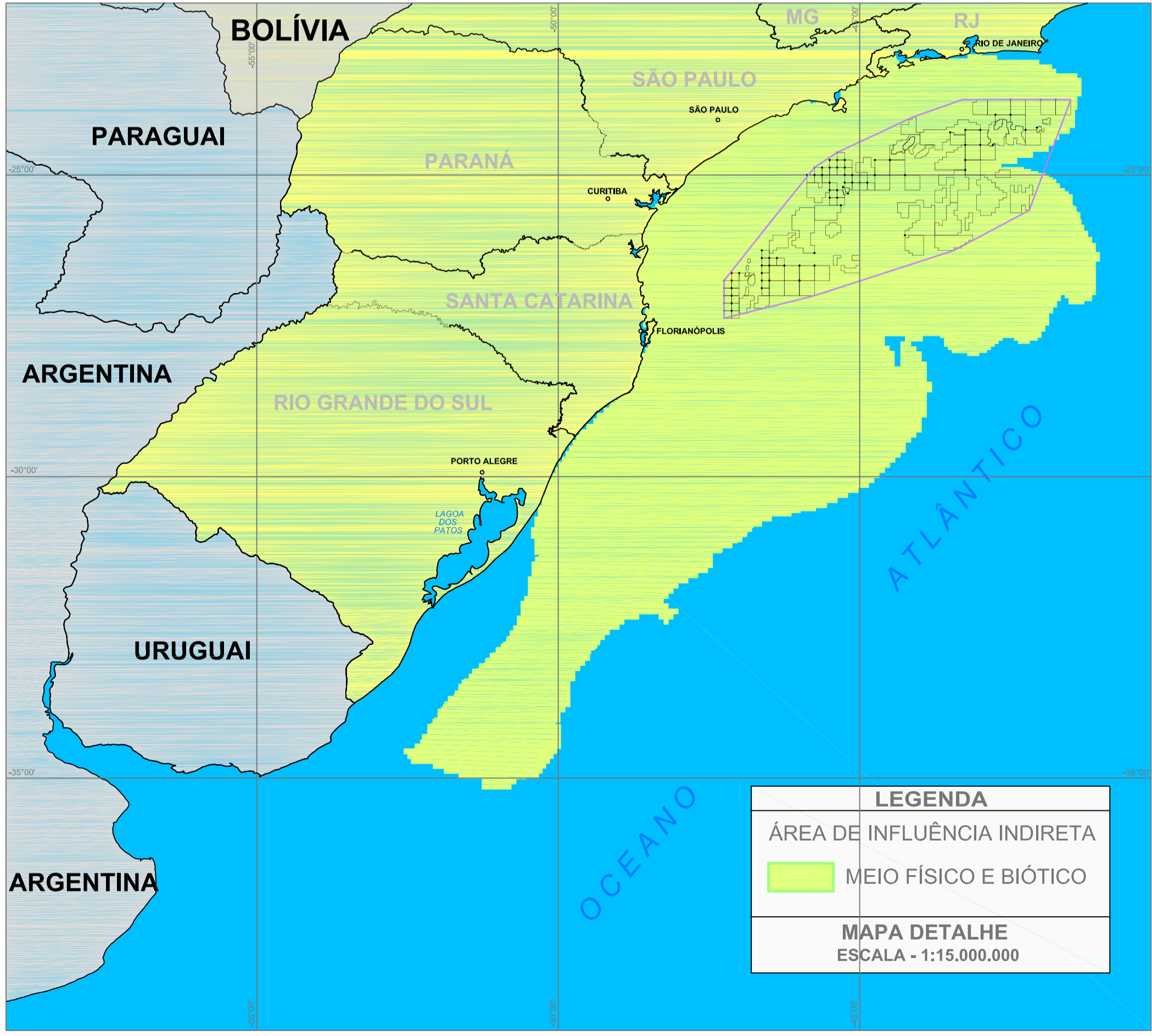
- MUNICÍPIOS AII



Referência Cartográfica
 - Cartas Internacional ao Milionésimo, SF-23, SF-24, SG-22, SG-23, SH-22 (IBGE).

Escala Gráfica

Sistema de Coordenadas Geográficas
 Datum Horizontal : SAD/69



LEGENDA

ÁREA DE INFLUÊNCIA INDIRETA

MEIO FÍSICO E BIÓTICO

MAPA DETALHE
 ESCALA - 1:15.000.000

ICF
INTERNACIONAL

Cartografia Digital **BMP INFO** Data Jun.2008

Projeto ICF Internacional Data Jun.2008

Aprovado ICF Internacional Data Jun.2008

BR PETROBRAS

EIA DA ÁREA GEOGRÁFICA BACIA DE SANTOS

MAPA DE ÁREA DE INFLUÊNCIA DIRETA AID

Escala 1:1.750.000 Data de Emissão 20/06/2008

Mapa nº II.4.1-5