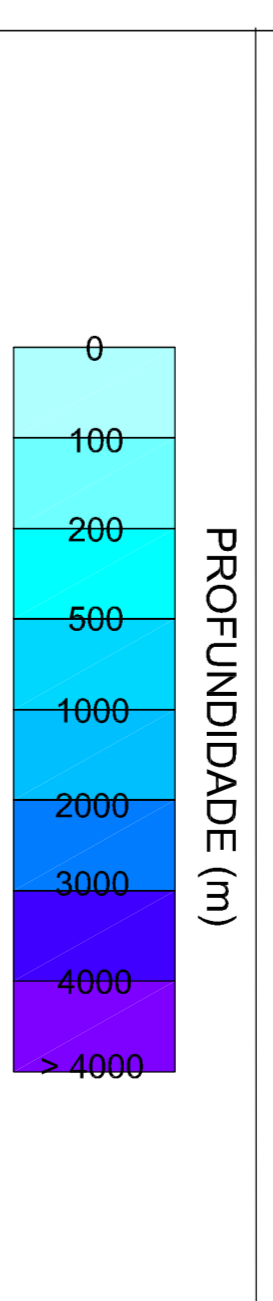


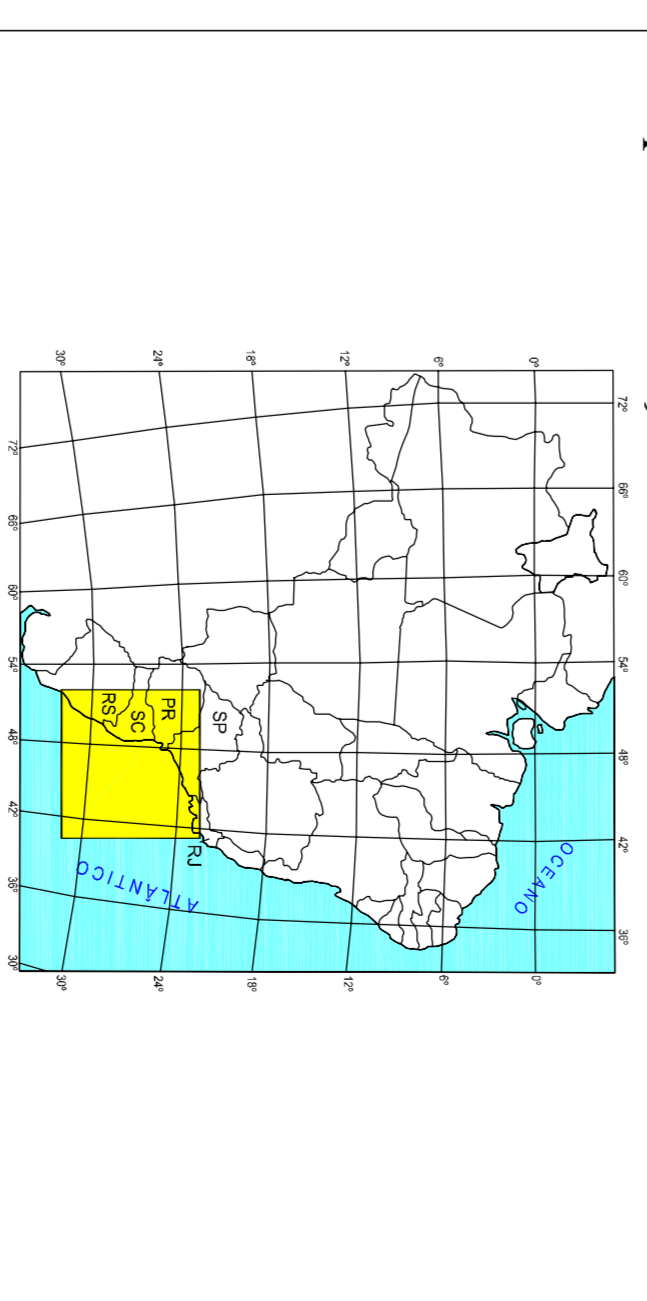
**CONVENÇÕES CARTOGRÁFICAS**

- CURSO D'ÁGUA
- LIMITE MUNICIPAL
- LIMITE ESTADUAL
- RODOVIA
- PERÍMETRO URBANO
- BLOCOS - EXPLORAÇÃO
- BLOCOS - AVALIAÇÃO
- BLOCOS - DESENVOLVIMENTO
- BLOCOS - PRODUÇÃO
- ÁREA GEOGRÁFICA BACIA DE SANTOS
- PONTOS DE FRONTEIRA
- LIMITE DE UNIDADE DE CONSERVAÇÃO

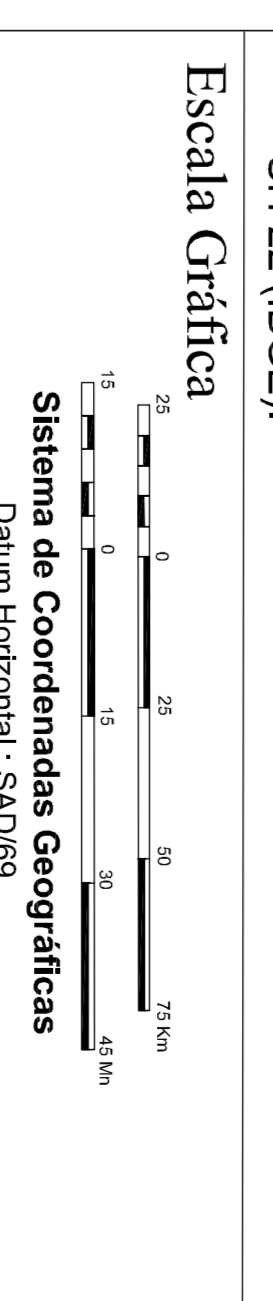


Numero	Nome	Numero	Nome
1	ALTA DO RIO GRANDE	48	ALTA DO RIO GRANDE
2	ALTA DO RIO GRANDE	49	ALTA DO RIO GRANDE
3	ALTA DO RIO GRANDE	50	ALTA DO RIO GRANDE
4	ALTA DO RIO GRANDE	51	ALTA DO RIO GRANDE
5	ALTA DO RIO GRANDE	52	ALTA DO RIO GRANDE
6	ALTA DO RIO GRANDE	53	ALTA DO RIO GRANDE
7	ALTA DO RIO GRANDE	54	ALTA DO RIO GRANDE
8	ALTA DO RIO GRANDE	55	ALTA DO RIO GRANDE
9	ALTA DO RIO GRANDE	56	ALTA DO RIO GRANDE
10	ALTA DO RIO GRANDE	57	ALTA DO RIO GRANDE
11	ALTA DO RIO GRANDE	58	ALTA DO RIO GRANDE
12	ALTA DO RIO GRANDE	59	ALTA DO RIO GRANDE
13	ALTA DO RIO GRANDE	60	ALTA DO RIO GRANDE
14	ALTA DO RIO GRANDE	61	ALTA DO RIO GRANDE
15	ALTA DO RIO GRANDE	62	ALTA DO RIO GRANDE
16	ALTA DO RIO GRANDE	63	ALTA DO RIO GRANDE
17	ALTA DO RIO GRANDE	64	ALTA DO RIO GRANDE
18	ALTA DO RIO GRANDE	65	ALTA DO RIO GRANDE
19	ALTA DO RIO GRANDE	66	ALTA DO RIO GRANDE
20	ALTA DO RIO GRANDE	67	ALTA DO RIO GRANDE
21	ALTA DO RIO GRANDE	68	ALTA DO RIO GRANDE
22	ALTA DO RIO GRANDE	69	ALTA DO RIO GRANDE
23	ALTA DO RIO GRANDE	70	ALTA DO RIO GRANDE
24	ALTA DO RIO GRANDE	71	ALTA DO RIO GRANDE
25	ALTA DO RIO GRANDE	72	ALTA DO RIO GRANDE
26	ALTA DO RIO GRANDE	73	ALTA DO RIO GRANDE
27	ALTA DO RIO GRANDE	74	ALTA DO RIO GRANDE
28	ALTA DO RIO GRANDE	75	ALTA DO RIO GRANDE
29	ALTA DO RIO GRANDE	76	ALTA DO RIO GRANDE
30	ALTA DO RIO GRANDE	77	ALTA DO RIO GRANDE
31	ALTA DO RIO GRANDE	78	ALTA DO RIO GRANDE
32	ALTA DO RIO GRANDE	79	ALTA DO RIO GRANDE
33	ALTA DO RIO GRANDE	80	ALTA DO RIO GRANDE
34	ALTA DO RIO GRANDE	81	ALTA DO RIO GRANDE
35	ALTA DO RIO GRANDE	82	ALTA DO RIO GRANDE
36	ALTA DO RIO GRANDE	83	ALTA DO RIO GRANDE
37	ALTA DO RIO GRANDE	84	ALTA DO RIO GRANDE
38	ALTA DO RIO GRANDE	85	ALTA DO RIO GRANDE
39	ALTA DO RIO GRANDE	86	ALTA DO RIO GRANDE
40	ALTA DO RIO GRANDE	87	ALTA DO RIO GRANDE
41	ALTA DO RIO GRANDE	88	ALTA DO RIO GRANDE
42	ALTA DO RIO GRANDE	89	ALTA DO RIO GRANDE
43	ALTA DO RIO GRANDE	90	ALTA DO RIO GRANDE
44	ALTA DO RIO GRANDE	91	ALTA DO RIO GRANDE
45	ALTA DO RIO GRANDE	92	ALTA DO RIO GRANDE
46	ALTA DO RIO GRANDE	93	ALTA DO RIO GRANDE
47	ALTA DO RIO GRANDE	94	ALTA DO RIO GRANDE
48	ALTA DO RIO GRANDE	95	ALTA DO RIO GRANDE
49	ALTA DO RIO GRANDE	96	ALTA DO RIO GRANDE
50	ALTA DO RIO GRANDE	97	ALTA DO RIO GRANDE
51	ALTA DO RIO GRANDE	98	ALTA DO RIO GRANDE
52	ALTA DO RIO GRANDE	99	ALTA DO RIO GRANDE
53	ALTA DO RIO GRANDE	100	ALTA DO RIO GRANDE

**Mapa de Situação**



**Referência Cartográfica**  
 - Caras Internacionais ao Milionésimo, SF-23, SF-24, SG-22, SG-23, SH-22 (IBGE).



**ICF**  
**INTERNACIONAL**

**BMP INFO**  
 Projeto: ICF Internacional  
 Data: Nov/2006

**BR**  
**PETROBRAS**  
**PETROBRAS BRASILEIRO S.A.**  
 BACIA DA ÁREA GEOGRÁFICA  
 BACIA DE SANTOS

Mapa de Unidades de Conservação

**MAPA DE UNIDADES DE CONSERVAÇÃO**

Escala: 1:1.250.000  
 Data de Emissão: 30/11/2006  
 Mapa nº: II.4.2.2.A-1