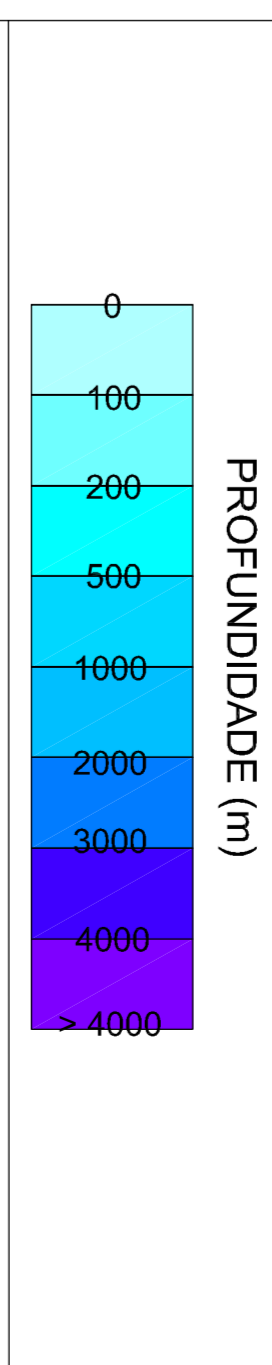


CONVENÇÕES CARTOGRÁFICAS

- CURSO D'ÁGUA
- LIMITE MUNICIPAL
- LIMITE ESTADUAL
- RODOVIA
- PERÍMETRO URBANO
- LOCALIDADE
- BLOCOS - EXPLORAÇÃO
- BLOCOS - AVALIAÇÃO
- BLOCOS - DESENVOLVIMENTO
- BLOCOS - PRODUÇÃO
- ÁREA DA BACIA DE SANTOS
- PONTOS DE FRONTEIRA



LEGENDA

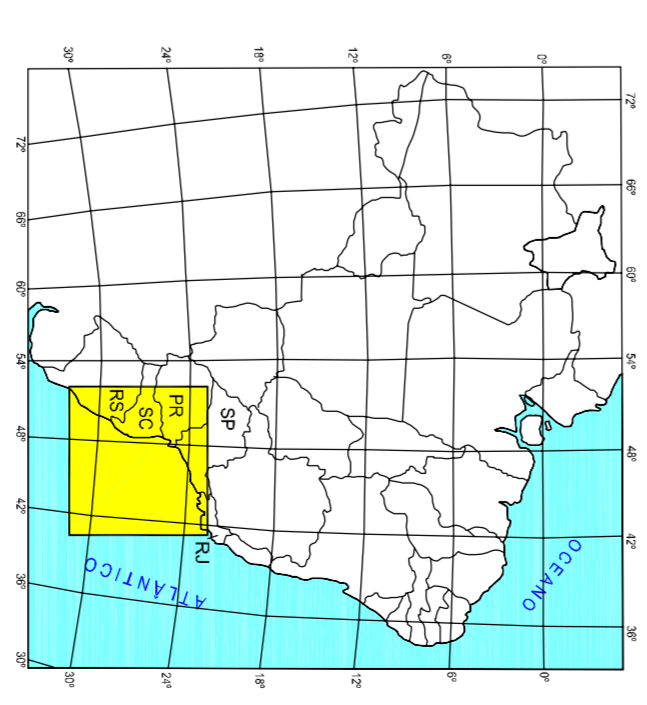
ÁREAS DE PESCA ARTESANAL POR COLÔNIA

5,8 9,6 12,3 47,10

Nº	Municípios	Código
1	Rio de Janeiro - Ilha do Governador	Z-10
2	Rio de Janeiro - Ramos	Z-11
3	Rio de Janeiro - Copacabana	Z-13
4	Rio de Janeiro - Pedra de Guaratuba	Z-14
5	Rio de Janeiro - Angra dos Reis	Z-17
6	Parati	Z-18
7	Parati	Z-18
8	Parati	Z-18
9	Parati	Z-18
10	Parati	Z-18
11	Parati	Z-18
12	Parati	Z-18
13	Parati	Z-18
14	Parati	Z-18
15	Parati	Z-18
16	Parati	Z-18
17	Parati	Z-18
18	Parati	Z-18
19	Parati	Z-18
20	Parati	Z-18
21	Parati	Z-18
22	Parati	Z-18
23	Parati	Z-18
24	Parati	Z-18
25	Parati	Z-18
26	Parati	Z-18
27	Parati	Z-18
28	Parati	Z-18
29	Parati	Z-18
30	Parati	Z-18
31	Parati	Z-18
32	Parati	Z-18
33	Parati	Z-18
34	Parati	Z-18
35	Parati	Z-18
36	Parati	Z-18
37	Parati	Z-18
38	Parati	Z-18
39	Parati	Z-18
40	Parati	Z-18

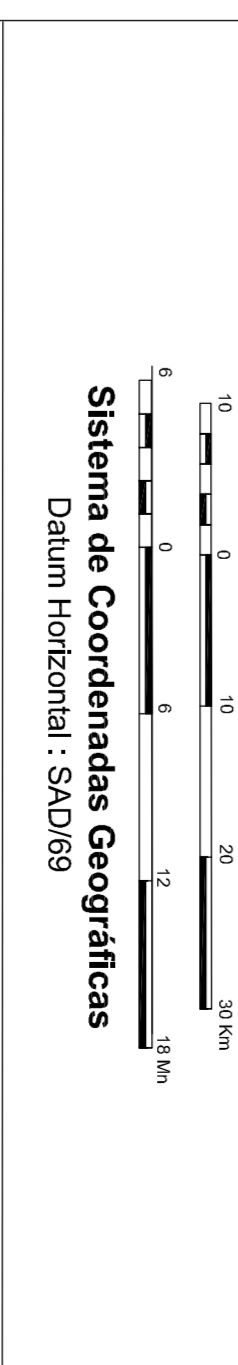
- Articulação**
- 01 02 03

Mapa de Situação



Referência Cartográfica

- Cartas Internacionais ao Milionésimo, SF-23, SF-24, SG-22, SG-23, SH-22 (IBGE)



ICF
INTERNACIONAL

BMP INFO
INTERNACIONAL

BR
PETROBRAS

EIA DA ÁREA GEGRÁFICA
BACIA DE SANTOS

MAPA DE PESCA ARTESANAL

Escala 1:500.000
Mapa nº II.4.2.3.N.5

Data de Emissão 08/12/2006
Folha 3/3