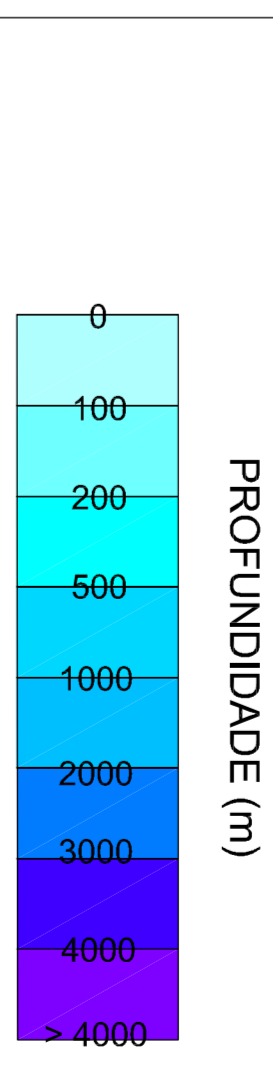


**CONVENÇÕES CARTOGRÁFICAS**

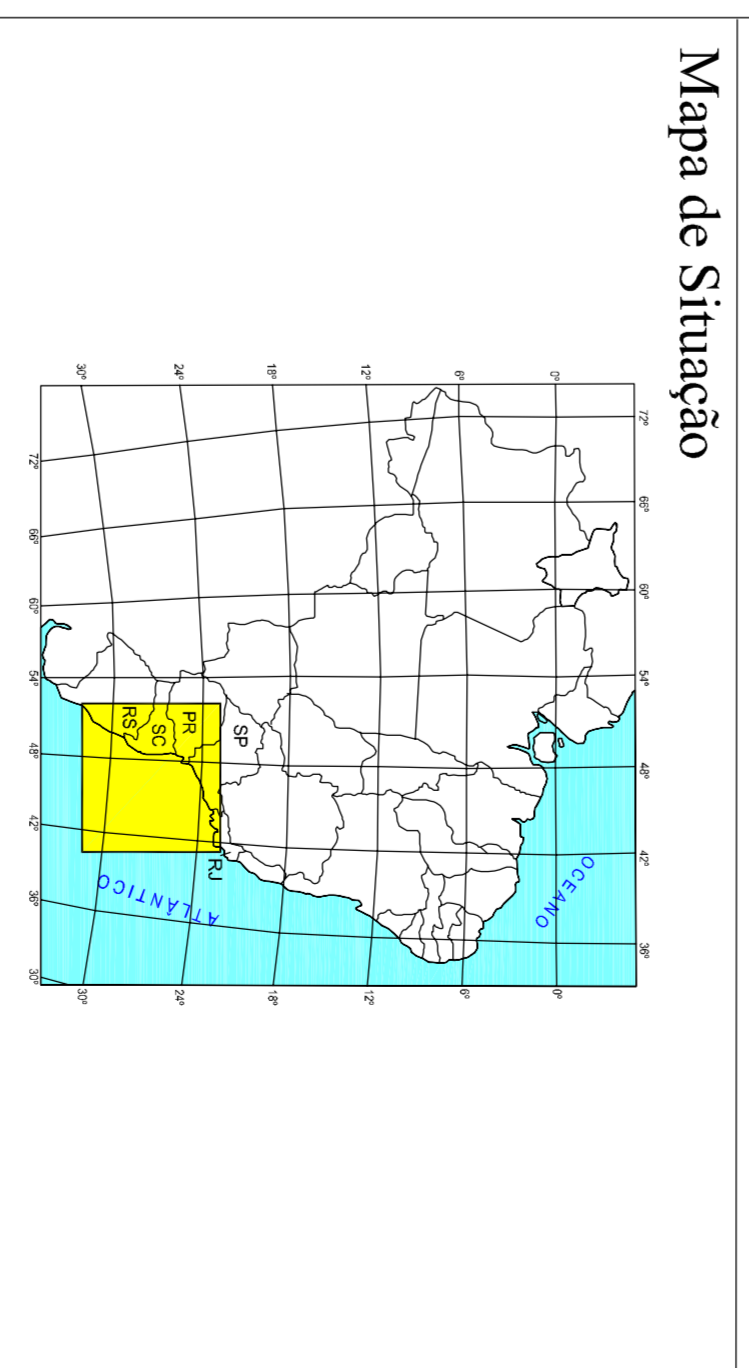
- CURSO D'ÁGUA
- LIMITE MUNICIPAL
- LIMITE ESTADUAL
- RODOVIA
- PERÍMETRO URBANO
- LOCALIDADE
- BLOCOS - EXPLORAÇÃO
- BLOCOS - AVALIAÇÃO
- BLOCOS - DESENVOLVIMENTO
- BLOCOS - PRODUÇÃO
- ÁREA GEOGRÁFICA BACIA DE SANTOS
- PONTOS DE FRONTEIRA



- LEGENDA**
- ÁREAS DE PESCA ARTESANAL POR COLÔNIA
- 11, 12, 13, 19, 20, 23, 30, 31, 32, 33, 34
  - 9, 10, 14, 17, 21, 22, 24, 25, 26, 27, 33, 34, 35, 36, 37

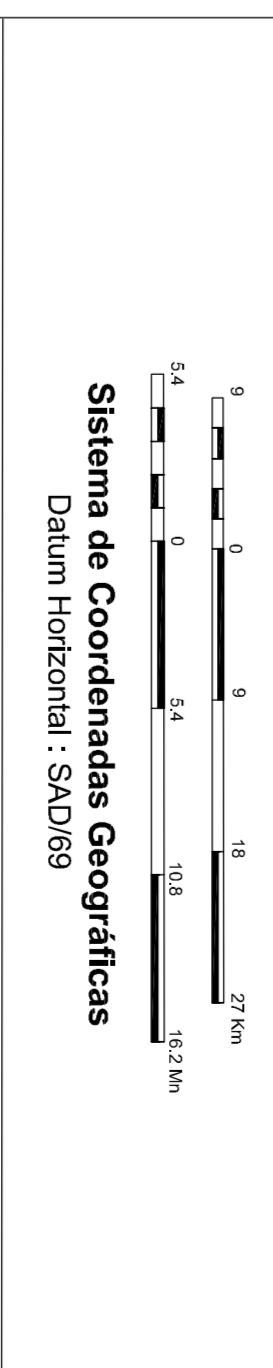
Nº	Município	Colônia
1	Rio de Janeiro - Ilha do Governador	Z-10
2	Rio de Janeiro - Ramos	Z-11
3	Rio de Janeiro - Caju	Z-12
4	Rio de Janeiro - Freguesia de Guaratiba	Z-13
5	Rio de Janeiro - Freguesia de Guaratiba	Z-14
6	Rio de Janeiro - Sepetiba	Z-15
7	Angra dos Reis	Z-16
8	Parati	Z-17
9	Ilha Grande	Z-18
10	Ilha Bela	Z-19
11	Guaruá	Z-20
12	Santos	Z-21
13	Santos	Z-22
14	Santos	Z-23
15	Ilhabela	Z-24
16	Cananéia	Z-25
17	Guararuá	Z-26
18	Guararuá	Z-27
19	Mairinópolis	Z-28
20	Guaratuba	Z-29
21	Ilhota do Sul	Z-30
22	São Francisco do Sul	Z-31
23	São Francisco do Sul	Z-32
24	São Francisco do Sul	Z-33
25	Barra Velha	Z-34
26	Pirajaras	Z-35
27	Penha	Z-36
28	Navegantes	Z-37
29	Ponto Belo	Z-38
30	Biguaçu	Z-39
31	Biguaçu	Z-40
32	Biguaçu	Z-41
33	Biguaçu	Z-42
34	Gov. Celso Ramos	Z-43
35	Gov. Celso Ramos	Z-44
36	Gov. Celso Ramos	Z-45
37	Gov. Celso Ramos	Z-46
38	Gov. Celso Ramos	Z-47
39	Gov. Celso Ramos	Z-48
40	Gov. Celso Ramos	Z-49

- Articulação**
- 01
  - 02
  - 03



**Referência Cartográfica**

- Cartas Internacionais ao Milionésimo, SF-23, SF-24, SG-22, SG-23, SH-22 (IBGE).



**Sistema de Coordenadas Geográficas**

Sistema Nacional - SINADE

**ICF** INTERNACIONAL

**BMP INFO**

Projeto: ICF Internacional Data: Nov/2006

Aprovado: ICF Internacional Data: Nov/2006

**BR PETRÓLEO BRASILEIRO S.A.**

**EIA DA ÁREA GEOGRÁFICA BACIA DE SANTOS**

**MAPA DE PESCA ARTESANAL**