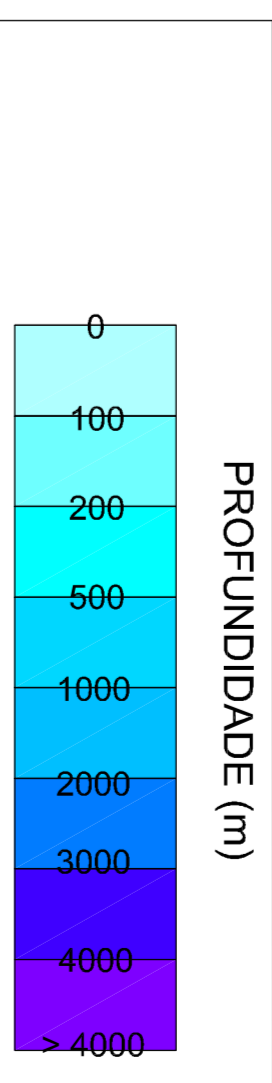


**CONVENÇÕES CARTOGRÁFICAS**

- CURSO D'ÁGUA
- LIMITE MUNICIPAL
- LIMITE ESTADUAL
- RODOVIA
- PERÍMETRO URBANO
- LOCALIDADE
- BLOCOS - EXPLORAÇÃO
- BLOCOS - AVALIAÇÃO
- BLOCOS - DESENVOLVIMENTO
- BLOCOS - PRODUÇÃO
- ÁREA DA BACIA DE SANTOS
- PONTOS DE FRONTEIRA



**LEGENDA**

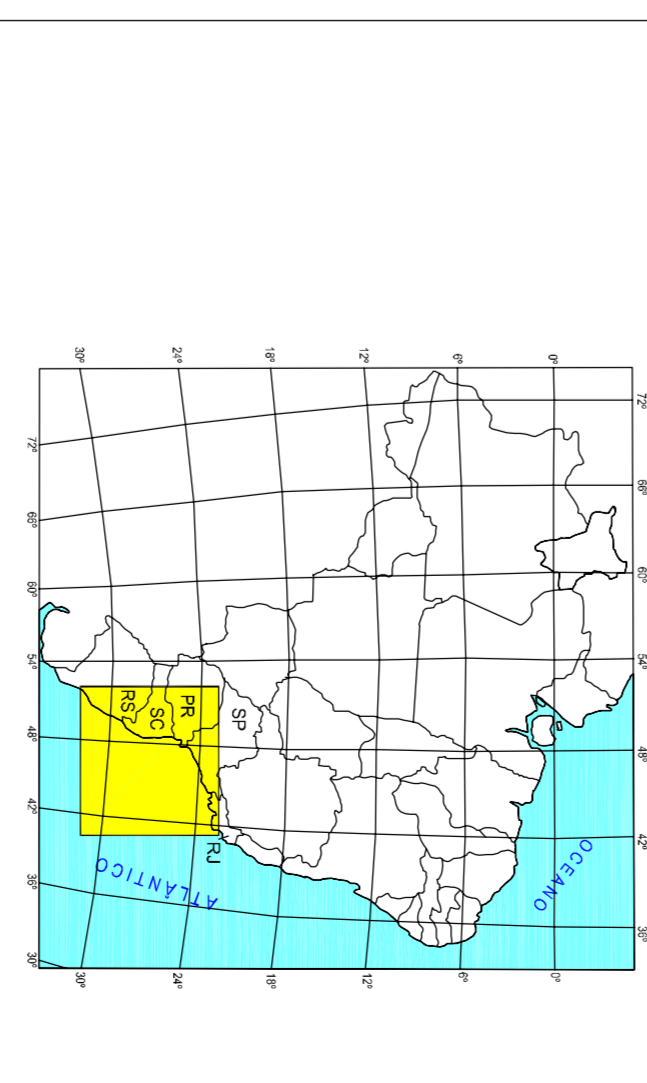
ÁREAS DE PESCA ARTESANAL POR COLÔNIA

Nº	Municípios	Colônias
1	Rio de Janeiro - Ilm do Governador	39
2	Rio de Janeiro - Ramos	38
3	Rio de Janeiro - Capatzena	
4	Rio de Janeiro - Capatzena	
5	Rio de Janeiro - Praia de Garopaba	
6	Rio de Janeiro - Praia de Garopaba	
7	Rio de Janeiro - Praia de Garopaba	
8	Angra dos Reis	
9	Angra dos Reis	
10	Ilm Bna	
11	Ilm Bna	
12	Ilm Bna	
13	São Vicente	
14	Brasília	
15	Brasília	
16	Brasília	
17	Caravelina	
18	Caravelina	
19	Caravelina	
20	Caravelina	
21	Caravelina	
22	São Francisco do Sul	
23	São Francisco do Sul	
24	São Francisco do Sul	
25	São Francisco do Sul	
26	Piquetara	
27	Piquetara	
28	Navarro	
29	Navarro	
30	Comitente	
31	Comitente	
32	Comitente	
33	Bombinhas	
34	Bombinhas	
35	Tijucas	
36	Gov. Celso Ramos	
37	Forquilha	
38	Forquilha	
39	Forquilha	
40	Itajaí	

**Articulação**

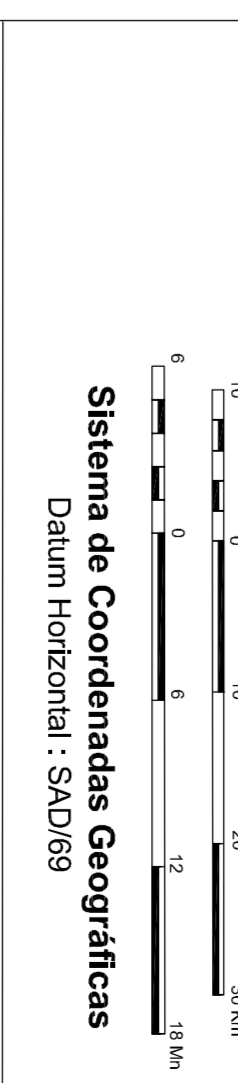
- 01
- 02
- 03

**Mapa de Situação**



Referência Cartográfica  
 - Carta Internacional ao Milionésimo: SF-23, SF-24, SG-22, SG-23, SH-22 (IBGE)

**Escala Gráfica**



**Sistema de Coordenadas Geográficas**

Sistema: WGS 84  
 Datum: WGS 84

**ICF**

Projeto	Data
BMP INFO	Nov-2006
ICF Internacional	Nov-2006
ICF Internacional	Nov-2006



EIA DA ÁREA GEOGRÁFICA  
 BACIA DE SANTOS

**MAPA DE PESCA ARTESANAL**

Escala	Data de Emissão
1:500.000	08/12/2006
Mapa nº	Folha
II.4.2.3.N-3	1/3