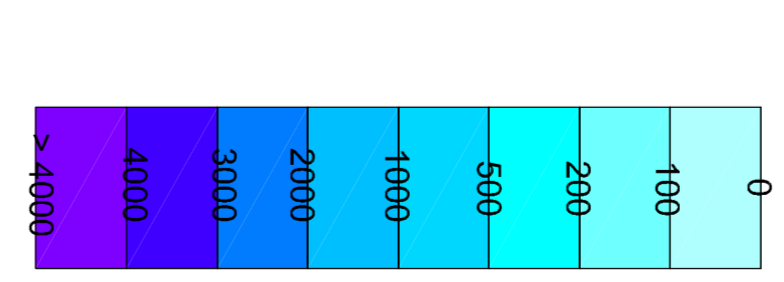


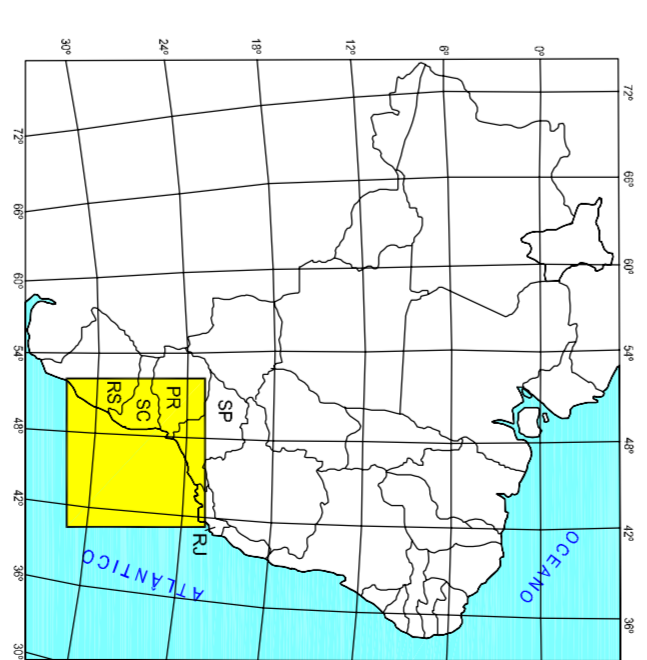
CONVENÇÕES CARTOGRÁFICAS

- CURSO D'ÁGUA
- LIMITE MUNICIPAL
- LIMITE ESTADUAL
- RODOVIA
- PERÍMETRO URBANO
- LOCALIDADE
- BLOCOS - EXPLORAÇÃO
- BLOCOS - AVALIÇÃO
- BLOCOS - DESENVOLVIMENTO
- BLOCOS - PRODUÇÃO
- ÁREA GEOGRÁFICA BACIA DE SANTOS
- PONTOS DE FRONTEIRA

PROFUNDIDADE (m)

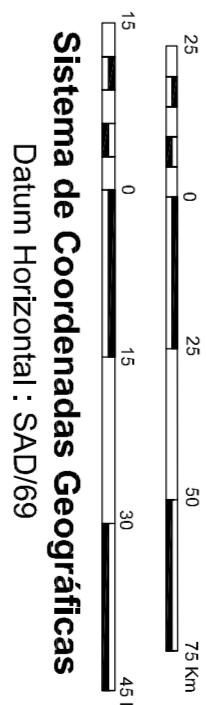


Mapa de Situação



Referência Cartográfica
 - Cartas Internacionais ao Milionésimo, SF-23, SF-24, SG-22, SG-23, SH-22 (IBGE).

Escala Gráfica



Sistema de Coordenadas Geográficas
 Datum:托尔森, SAD69



Cartografia Digital	BMP INFO	Data	Nov-2006
Projeto	ICF Internacional	Data	Nov-2006
Aprovado	ICF Internacional	Data	Nov-2006



**EIA DA ÁREA GEOGRÁFICA
 BACIA DE SANTOS**

MAPA DE LOCALIZAÇÃO

Escala	1:1.250.000	Data de Emissão	30/11/2006
Mapa nº	11.2.1-2		