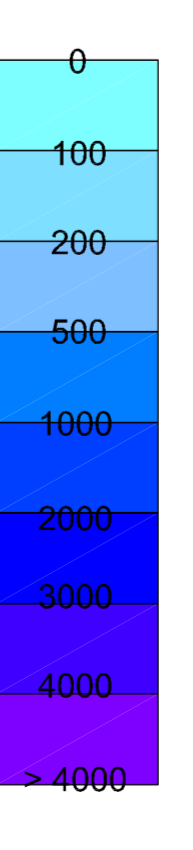


CONVENÇÕES CARTOGRÁFICAS

- CURSO D'ÁGUA
- LIMITE MUNICIPAL
- LIMITE ESTADUAL
- RODOVIA
- PERÍMETRO URBANO
- LOCALIDADE
- BLOCOS - EXPLORAÇÃO
- BLOCOS - AVALIAÇÃO
- BLOCOS - DESENVOLVIMENTO
- BLOCOS - PRODUÇÃO
- ÁREA GEOGRÁFICA BACIA DE SANTOS
- PONTOS DE FRONTEIRA

PROFUNDIDADE (m)

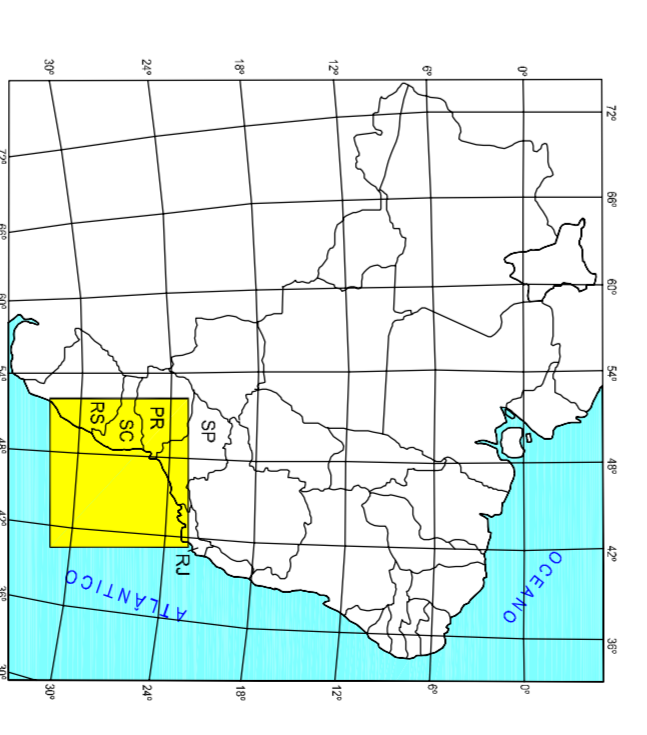


LEGENDA

ARTE DE PESCA INDUSTRIAL

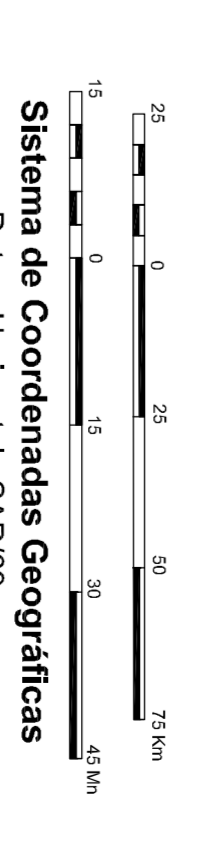
- ARRASTO PORTA SIMPLES
- CERCO
- ISCA VIVA

Mapa de Situação



Referência Cartográfica
- Cartas Internacionais ao Milionésimo, SF-23, SF-24, SG-22, SG-23, SH-22 (IBGE).

Escala Gráfica



Sistema de Coordenadas Geográficas
Datum: WGS84, SRS: SAUTOS



Cartografia Digital	BMP INFO	Data	Nov-2006
Projeto	ICF International	Data	Nov-2006
Aprovado	ICF International	Data	Nov-2006



EIA DA ÁREA GEOGRÁFICA
BACIA DE SANTOS

MAPA DE PESCA INDUSTRIAL

Escala	1:1.250.000	Data de Emissão	08/12/2006
Mapa nº	II.4.2.3.N-2		