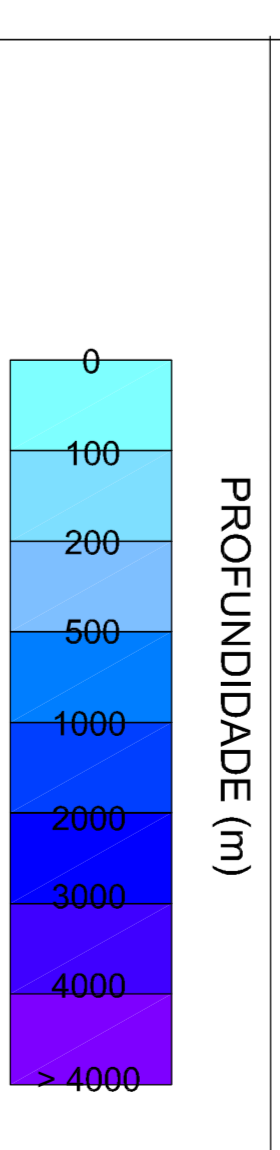


CONVENÇÕES CARTOGRÁFICAS

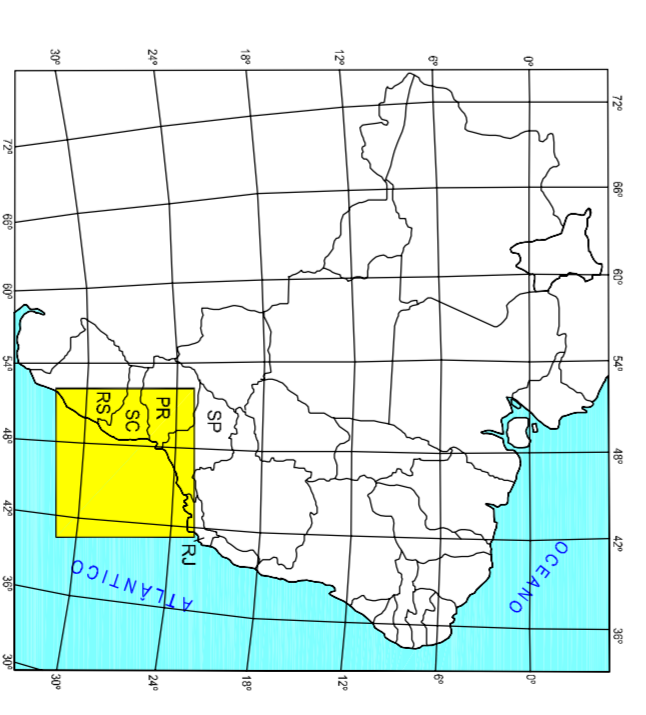
- CURSO D'ÁGUA
- LIMITE MUNICIPAL
- LIMITE ESTADUAL
- RODOVIA
- PERÍMETRO URBANO
- LOCALIDADE
- BLOCOS - EXPLORAÇÃO
- BLOCOS - AVILAÇÃO
- BLOCOS - DESENVOLVIMENTO
- BLOCOS - PRODUÇÃO
- ÁREA GEOGRÁFICA BACIA DE SANTOS
- PONTOS DE FRONTEIRA



LEGENDA

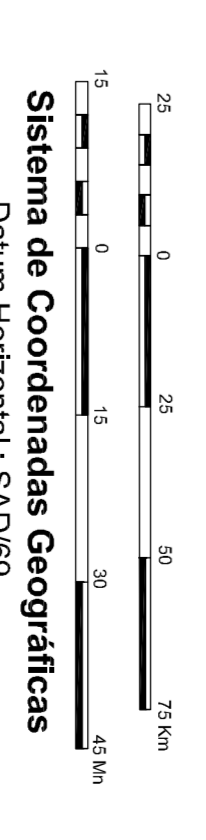
- ARTE DE PESCA INDUSTRIAL
- ARRASTO PORTA DUPLA
- ESPINHEL DE FUNDO

Mapa de Situação



Referência Cartográfica
 - Cartas Internacionais ao Milionésimo, SF-23, SF-24, SG-22, SG-23, SH-22 (IBGE).

Escala Gráfica



Sistema de Coordenadas Geográficas
 Sistema Nacional - SANGS



Cartografia Digital	BMP INFO	Data	Nov-2006
Projeto	ICF International	Data	Nov-2006
Aprovado	ICF International	Data	Nov-2006



**EIA DA ÁREA GEOGRÁFICA
 BACIA DE SANTOS
 MAPA DE PESCA INDUSTRIAL**

Escala	1:1.250.000	Data de Emissão	08/12/2006
Mapa nº	II.4.2.3.N-1		