

CONVENÇÕES CARTOGRÁFICAS

- CURSO D'ÁGUA
- LIMITE MUNICIPAL
- LIMITE ESTADUAL
- RODOVIA
- PERÍMETRO URBANO
- LOCALIDADE
- BLOCOS - EXPLORAÇÃO
- BLOCOS - AVALIAÇÃO
- BLOCOS - DESENVOLVIMENTO
- BLOCOS - PRODUÇÃO
- ÁREA GEOGRÁFICA BACIA DE SANTOS
- PONTOS DE FRONTEIRA

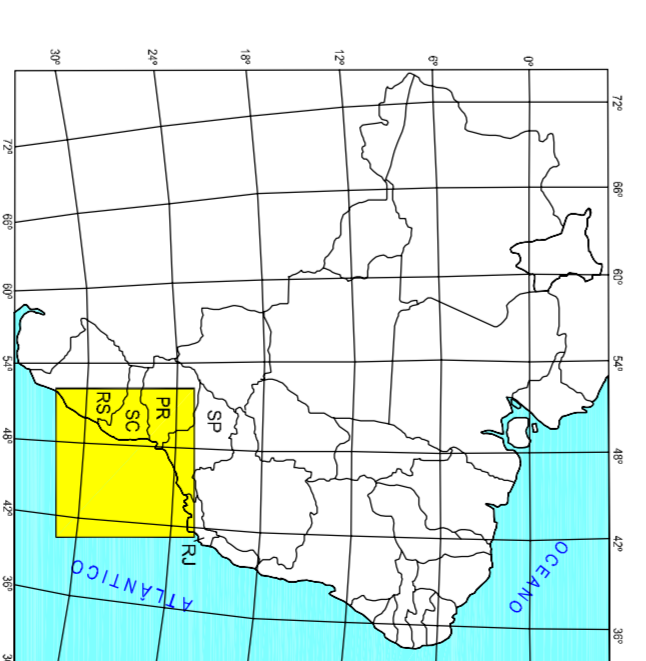
LEGENDA

- FACIES SEDIMENTARES**
- PLATAFORMA CONTINENTAL**
- DOMÍNIO TERRIGENO
- ÁREA (RELIQUIAR)
- LAMA FLUVIAL (MODERNA)
- LAMA DE PLATAFORMA (HOLOCÊNICA)
- DOMÍNIO CARBONÁTICO**
- ÁREA E/OU CASCALHO
- OCEANO PROFUNDO**
- TURBIDÍTICA
- HEMIPELÁGICA
- PERTURBADA POR DIAPIRISMO
- MASCARADA POR AFLORAMENTO ROCHOSO
- EROSIÃO POR CORRENTE DE FUNDO

Fontes

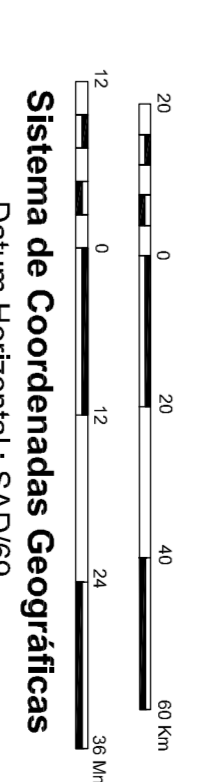
PROJETO REAQUE: Mapas Correlação São Paulo - Região dos Santos, Superfície do Platômetro, e a Determinação Orientada no Ombro Platómetro (escala: 1:500.000). São Paulo: PETROBRAS, CENPES, 1978.

Mapa de Situação



Referência Cartográfica
- Cartas Internacionais ao Milionésimo, SF-23, SF-24, SG-22, SG-23, SH-22 (IBGE).


Escala Gráfica



Sistema de Coordenadas Geográficas
 Datum: WGS84, SRS: UTM



| | | | |
|---------------------|-------------------|------|----------|
| Cartografia Digital | BMP INFO | Data | Nov-2006 |
| Projeto | ICF International | Data | Nov-2006 |
| Aprovado | ICF International | Data | Nov-2006 |



**EIA DA ÁREA GEOGRÁFICA
BACIA DE SANTOS**

MAPA FACIOLÓGICO

| | | | |
|---------|---------------|-----------------|------------|
| Escala | 1:1.000.000 | Data de Emissão | 30/11/2006 |
| Mapa nº | II4.2.1.2-B-1 | | |