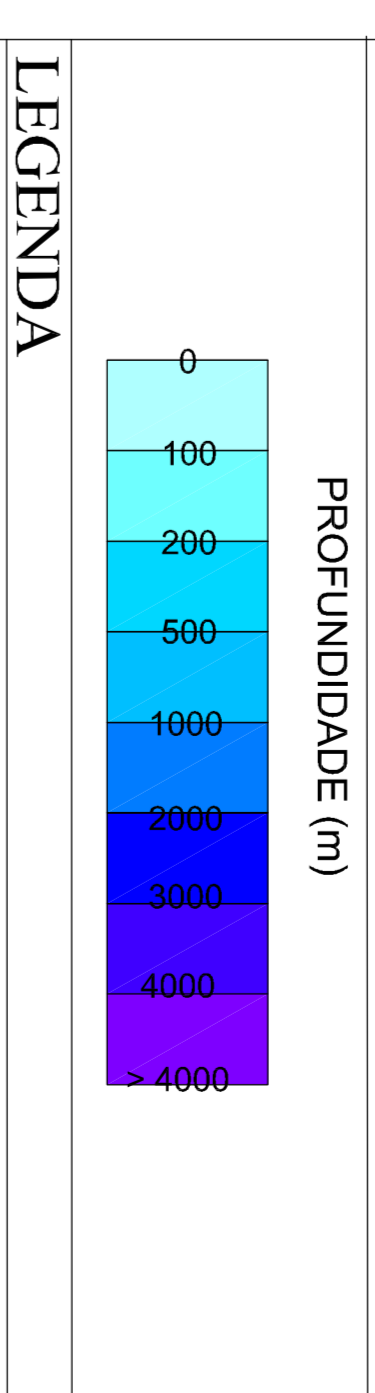


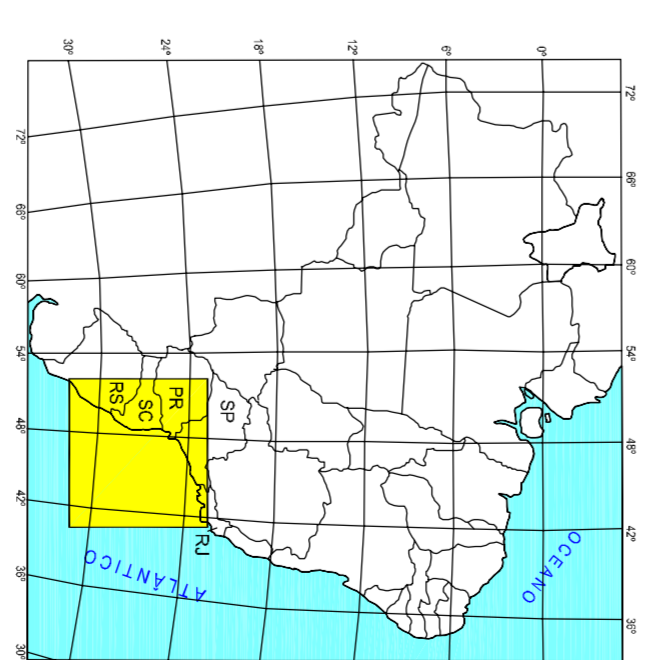
CONVENÇÕES CARTOGRÁFICAS

- CURSO D'ÁGUA
- LIMITE MUNICIPAL
- LIMITE ESTADUAL
- RODOVIA
- PERÍMETRO URBANO
- LOCALIDADE
- BLOCOS - EXPLORAÇÃO
- BLOCOS - AVALIAÇÃO
- BLOCOS - DESENVOLVIMENTO
- BLOCOS - PRODUÇÃO
- ÁREA GEOGRÁFICA BACIA DE SANTOS
- PONTOS DE FRONTEIRA

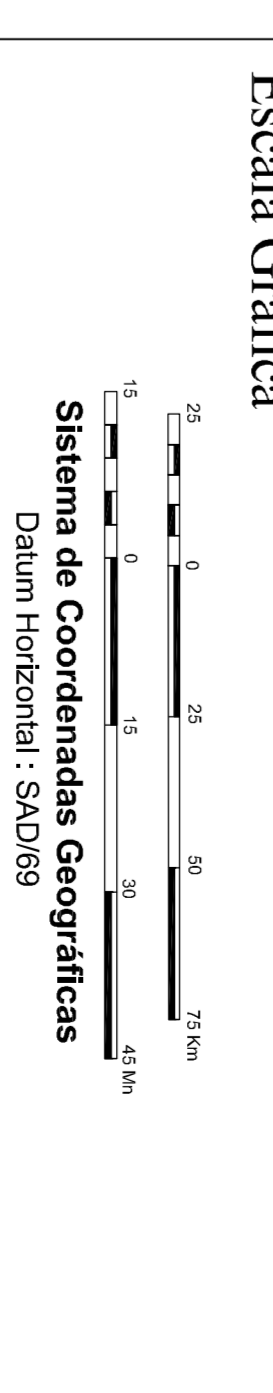


- ÁREA DE INFLUÊNCIA DIRETA**
- MEIO SOCIOECONÔMICO**
- ROTAS DAS EMBARCAÇÕES DE APOIO
 - MUNICÍPIOS AID
 - AGBS
- MEIOS FÍSICO E BIÓTICO**
- AGBS
- ÁREA DE INFLUÊNCIA INDIRETA**
- MEIO SOCIOECONÔMICO**
- MUNICÍPIOS AII

Mapa de Situação



Referência Cartográfica
 - Cartas Internacionais ao Milionésimo, SF-23, SF-24, SG-22, SG-23, SH-22 (IBGE).



ICF
 INTERNACIONAL

Cartografia Digital **BMP INFO** Data: Nov/2006
 Projeto ICF Internacional Data: Nov/2006
 Aprovado ICF Internacional Data: Nov/2006

BR **PETROBRAS**
 EIA DA ÁREA GEOGRÁFICA
 BACIA DE SANTOS

MAPA DE ÁREA DE INFLUÊNCIA

Escala: 1:1.250.000 Data de Emissão: 08/12/2006
 Mapa nº: II.4.1-5