


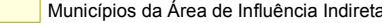
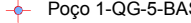




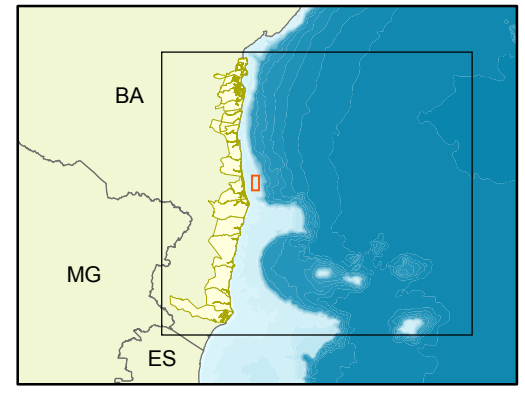
**Convenções Cartográficas**

-  Cursos d'água
-  Batimetria
-  Recifes com representação
-  Municípios da Área de Influência Indireta

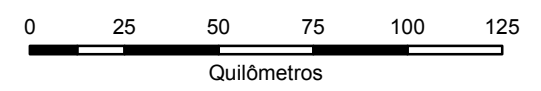
**Legenda**

-  Poço 1-QG-5-BAS
-  Área do Bloco BM-J-2
-  Plâncton

**Mapa de Situação**



**Escala Gráfica**



**PROJEÇÃO UNIVERSAL TRANSVERSA DE MERCATOR**  
 Datum Horizontal: SAD/69  
 Origem da quilometragem: Equador e Meridiano 45° de Gr. acrescidas as constantes 10.000km e 500km, respectivamente.

**Referência**

- Banco de Dados Cartográficos, Ecology Brasil;
- Malha Digital IBGE 2001;
- Diagnóstico do Meio Físico - EIA, BMJ-2, 2006.

**Execução**



**Cliente**



**Projeto**

ESTUDO DE IMPACTO AMBIENTAL  
 PERFURAÇÃO NO BLOCO BM-J-2

**Título**

MAPA DE PLÂNCTON