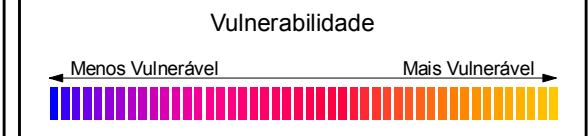


Convenções Cartográficas

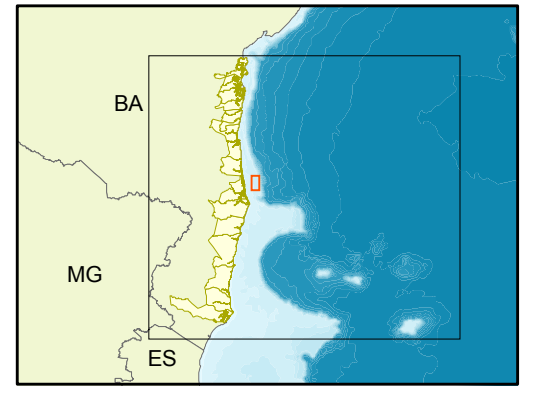
- Cursos d'água
- Batimetria
- Municípios da Área de Influência Indireta

Legenda

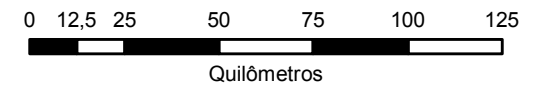
- Poço 1-QG-5-BAS
- Bloco BM-J-2



Mapa de Situação



Escala Gráfica



PROJEÇÃO UNIVERSAL TRANSVERSA DE MERCATOR
 Datum Horizontal: SAD/69
 Origem da quilometragem: Equador e Meridiano 45° de Gr.
 acrescidas as constantes 10.000km e 500km, respectivamente.

Referência

- Banco de Dados Cartográficos, Ecology Brasil;
- Malha Digital IBGE, 2001;
- Simulação probabilística de vazamento contínuo (5.760m³; 720 horas; 500 simulações) - Prooceano 2006;
- Diagnóstico Ambiental - EIA, BM-J-2, 2006.

Execução



Cliente



Projeto

Estudo de Impacto Ambiental
 PERFURAÇÃO NO BLOCO BM-J-2

Título

MAPA DE VULNERABILIDADE