

CONVENÇÕES CARTOGRÁFICAS:

- Capital Estadual
- Limite Costeiro
- Limite Municípios Costeiros
- ▭ Bacia Sedimentar Marítima
- ▭ Limite Estadual

LEGENDA:

Contingente Populacional (número de pessoas)

- Até 10.000
- 10.001 - 50.000
- 50.001 - 100.000
- 100.001 - 500.000
- Acima de 500.001


0 15 30 60 km


1 cm = 17,5 km


Projeção Geográfica
Sistema de Coordenadas: GCS SIRGAS 2000
Datum: SIRGAS 2000
Unidade: Degree

FONTES:

- ANP, 2010;
- BC250 (v.1.0) - IBGE, 2013;
- Censo Demográfico 2010 - IBGE, 2010.




CLIENTE: BG BRASIL 

EXECUÇÃO: AECOM do Brasil
Praia de Botafogo, 440 / Sala 2.401 CEP 22250-040
Rio de Janeiro - RJ - Brasil
Tel.: 55 21 2005-3677 Fax.: 55 21 2005-3660
www.aecom.com 

TÍTULO: Estudo de Impacto Ambiental - EIA
Atividade de Perfuração Marítima de Poços - Bacia de Barreirinhas
Distribuição demográfica dos municípios da área de estudo.

RESP. TÉCNICO: Tatiane Moraes	CONSELHO REGIONAL: Não se aplica	ASSINATURA: Tatiane Moraes	Nº MAPA: II.6.3.1.1
ESCALA: 1:1.750.000	PROJETADO POR: Bruno Dester	APROVADO POR: Tatiane Moraes	FOLHA: 2 de 2
DATA: Setembro de 2015	Nº PROJETO: 00840-0041	Nº PROCESSO: 02022.000024/2014	REVISÃO: 00