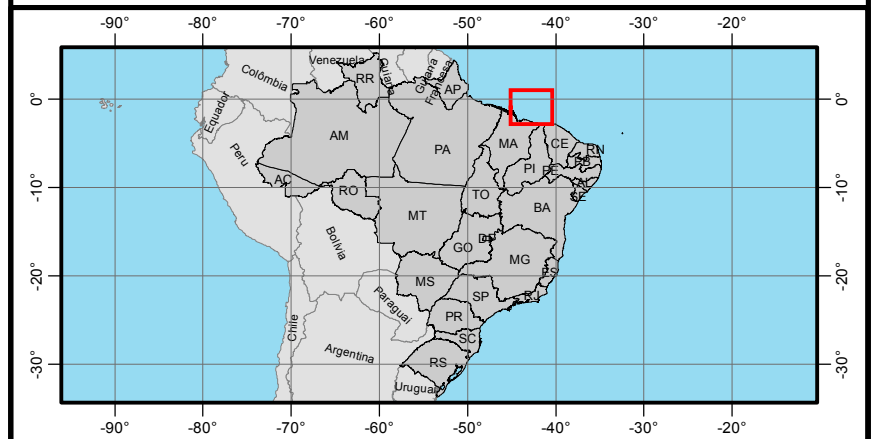
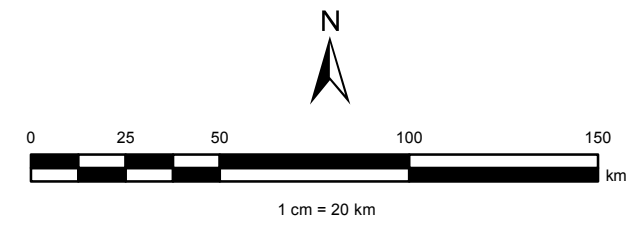


**Legenda:**

- Poços
  - Blocos
  - Bacias
- Faciologia**
- Areia
  - Areia Cascalhosa
  - Areia Lamosa
  - Bancos de Areia
  - Cascalho
  - Cascalho Arenoso
  - Lama
  - Lama Areia Cascalhosa
  - Lama Arenosa
  - Lama Cascalhosa




|   |                  |            |
|---|------------------|------------|
| 0 | EMISSÃO ORIGINAL | 17/09/2015 |
|---|------------------|------------|


|      |           |      |
|------|-----------|------|
| REV. | DESCRIÇÃO | DATA |
|------|-----------|------|

Notas:  
 Projeção Geográfica  
 Sistema de Coordenadas: GCS SIRGAS 2000  
 Datum: SIRGAS 2000  
 Unidade: Degree

Fontes:  
 Base Cartográfica - IBGE (2011)  
 Unidades Faciológicas - PROJETO PIATAM, Figueiredo Jr. et. al. (2011)  
 BDEP (2013)



AECOM do Brasil  
 Praia de Botafogo, 440 / Sala 2.401 CEP 22250-040  
 Rio de Janeiro - RJ - Brasil  
 Tel.: 55 21 2005-3677 Fax.: 55 21 2005-3660  
 www.aecom.com



CLIENTE: **BG**

TÍTULO:  
**Estudo de Impacto Ambiental - EIA**  
**Atividade de Perfuração Marítima de Poços - Bacia de Barreirinhas**  
**Mapa Faciológico**

|                              |  |                            |                                  |
|------------------------------|--|----------------------------|----------------------------------|
| PROJETADO POR:<br>João Filho | DESENHADO POR:<br>Marcio Rocha               | REVISTO POR:<br>João Filho | APROVADO POR:<br>Adriana Moreira |
| ESCALA:<br>1:2.000.000       | RESP. TÉCNICO:<br>Nome do Técnico Ass: _____ | CREA:<br>Não aplicável     | FOLHA:<br>01/01                  |
| DATA:<br>setembro de 2015    | NÚMERO DO PROCESSO:<br>02022.000024/2014     | Nº PROJETO:<br>0840-0041   | Nº MAPA:<br>II.6.1.3.3           |