

DICIONÁRIO DE DADOS

Estudo de Impacto Ambiental - EIA Atividade de Perfuração Marítima de Poços na Bacia de Barreirinhas Número do processo: 02022_000024_2014

Sumário

BG_02022_000024_2014_BBarr_ANP_28_09_2015_BaciasSedimentaresMaritimas2010.....	1
BG_02022_000024_2014_BBarr_CPRM_28_09_2015_Batimetria_LN_2014	4
BG_02022_000024_2014_BBarr_IBGE_28_09_2015_AmericaSul2010.....	7
BG_02022_000024_2014_BBarr_IBGE_28_09_2015_LimiteEstadual2014.....	10
BG_02022_000024_2014_BBarr_IBGE_28_09_2015_LimiteMunicipal2014	13
BG_02022_000024_2014_BBarr_IBGE_28_09_2015_Capitais2010	16
BG_02022_000024_2014_BBarr_IBGE_28_09_2015_SedeMunicipal.....	19
BG_02022_000024_2014_BBarr_PNLT_28_09_2015_Rodovias2013.....	20
BG_02022_000024_2014_BBarr_PNLT_28_09_2015_Ferrovias2013.....	21
BG_02022_000024_2014_BBarr_PNLT_28_09_2015_Aerodromos2014	22
BG_02022_000024_2014_BBarr_ANTAQ_28_09_2015_Portos	23
BG_02022_000024_2014_BBarr_ANP_28_09_2015_BlocosExploratorios 201404	25
BG_02022_000024_2014_BBarr_AECOM_28_09_2015_RotaEmbarcacoes20150212	28
BG_02022_000024_2014_BBarr_BG_28_09_2015_Pocos2014.....	30
BG_02022_000024_2014_BBarr_AECOM_28_09_2015_Estrutural2003	31
BG_02022_000024_2014_BBarr_CPRM_28_09_2015_Fisiografico2008.....	32
BG_02022_000024_2014_BBarr_PIATAM_28_09_2015_SedimentosFundo2014	33
BG_02022_000024_2014_BBarr_AECOM_28_09_2015_EstacoesAmostrais	34
BG_02022_000024_2014_BBarr_AECOM_28_09_2015_EcossistemasCosteiros	35
BG_02022_000024_2014_BBarr_AECOM_28_09_2015_Estuarios.....	36
BG_02022_000024_2014_BBarr_AECOM_28_09_2015_OcorrenciaEcossistemas.....	37
BG_02022_000024_2014_BBarr_MMA_28_09_2015_UCs2015	38
BG_02022_000024_2014_BBarr_MMA_28_09_2015_AreasPrioritariasPROBIO2014.....	39
BG_02022_000024_2014_BBarr_AECOM_28_09_2015_AreaConcentracao_Sensibilidade	40
BG_02022_000024_2014_BBarr_AECOM_28_09_2015_RecursosBiologicos	41
BG_02022_000024_2014_BBarr_PPLC_16_06_2014_ISL201406	42
BG_02022_000024_2014_BBarr_AECOM_28_09_2015_DadosSocioeconomicos20150714.....	43
BG_02022_000024_2014_BBarr_AECOM_28_09_2015_TerrasIndigenasPT2014.....	44
BG_02022_000024_2014_BBarr_AECOM_28_09_2015_TerrasIndigenasPL2014.....	45
BG_02022_000024_2014_BBarr_AECOM_28_09_2015_CTRempresas201408	46

BG_02022_000024_2014_BBarr_AECOM_28_09_2015_CTRdistanciasPorto.....	47
BG_02022_000024_2014_BBarr_FUNAI_28_09_2015_Assentamentos20140827	48
BG_02022_000024_2014_BBarr_PROOCEANO_14_09_2015_Agua_8_JFMAMJ_Probabilidade	49
BG_02022_000024_2014_BBarr_PROOCEANO_14_09_2015_Agua_JASOND_Probabilidade	50
BG_02022_000024_2014_BBarr_PROOCEANO_14_09_2015_Agua_PC_JANSOND_Probabilidade	51
BG_02022_000024_2014_BBarr_PROOCEANO_14_09_2015_Agua_PC_JFMAMJ_Probabilidade	52
BG_02022_000024_2014_BBarr_AECOM_28_09_2015_ComunidadesPesqueiras2015	53
BG_02022_000024_2014_BBarr_AECOM_28_09_2015_MunicipiosAquicultura2014	55
BG_02022_000024_2014_BBarr_AECOM_PREMIERTOTALCHEVRON_2014_10_01_AreasPesca_Acarau	56
BG_02022_000024_2014_BBarr_AECOMeBG_28_09_2015_AreasPesca_Alcantara201501	57
BG_02022_000024_2014_BBarr_AECOMeBG_28_09_2015_AreasPesca_ApicumAcu201501	58
BG_02022_000024_2014_BBarr_AECOMeBG_28_09_2015_AreasPesca_AugustoCorreia201310	59
BG_02022_000024_2014_BBarr_AECOMeBG_28_09_2015_AreasPesca_Axixa201501	60
BG_02022_000024_2014_BBarr_AECOMeBG_28_09_2015_AreasPesca_Bacabeiras201501	61
BG_02022_000024_2014_BBarr_AECOMeBG_28_09_2015_AreasPesca_Bacuri201501	62
BG_02022_000024_2014_BBarr_AECOMeBG_28_09_2015_AreasPesca_Bacurituba201501	63
BG_02022_000024_2014_BBarr_AECOMeBG_28_09_2015_AreasPesca_Barreirinhas2013.....	64
BG_02022_000024_2014_BBarr_AECOMeBG_28_09_2015_AreasPesca_Belem201310.....	65
BG_02022_000024_2014_BBarr_AECOMeBG_28_09_2015_AreasPesca_Bequimao201501	66
BG_02022_000024_2014_BBarr_AECOMeBG_28_09_2015_AreasPesca_Braganca201310.....	67
BG_02022_000024_2014_BBarr_AECOMeBG_28_09_2015_AreasPesca_Cajapio201501	68
BG_02022_000024_2014_BBarr_AECOMePREMIEReTOTALeCHEVRON_28_09_2015_AreasPesca_Cam ocim201410	69
BG_02022_000024_2014_BBarr_AECOMeBG_28_09_2015_AreasPesca_CandidoMendes201501	70
BG_02022_000024_2014_BBarr_AECOMeBG_28_09_2015_AreasPesca_Carutapera201501	71
BG_02022_000024_2014_BBarr_AECOMeBG_28_09_2015_AreasPesca_Cedral201501	72
BG_02022_000024_2014_BBarr_AECOMeBG_28_09_2015_AreasPesca_Curuca201310	73
BG_02022_000024_2014_BBarr_AECOMeBG_28_09_2015_AreasPesca_Cururupu201310	74
BG_02022_000024_2014_BBarr_AECOMePREMIEReTOTALeCHEVRON_28_09_2015_AreasPesca_Forti m201410.....	75
BG_02022_000024_2014_BBarr_AECOMeBG_28_09_2015_AreasPesca_GodofredoViana201501	76
BG_02022_000024_2014_BBarr_AECOMeBG_28_09_2015_AreasPesca_Guimaraes201501	77
BG_02022_000024_2014_BBarr_AECOMeBG_28_09_2015_AreasPesca_HumbertodeCampo201405	78
BG_02022_000024_2014_BBarr_AECOMeBG_28_09_2015_AreasPesca_Icatu201405	79
BG_02022_000024_2014_BBarr_AECOMePREMIEReTOTALeCHEVRON_28_09_2015_AreasPesca_Itare ma201410.....	80
BG_02022_000024_2014_BBarr_AECOMeBG_28_09_2015_AreasPesca_LuisCorreia201310.....	81

BG_02022_000024_2014_BBar_AECOMeBG_28_09_2015_AreasPesca_LuisDomingues201501	82
BG_02022_000024_2014_BBar_AECOMeBG_28_09_2015_AreasPesca_MagalhaesBarata201501	83
BG_02022_000024_2014_BBar_AECOMeBG_28_09_2015_AreasPesca_Maracana201501	84
BG_02022_000024_2014_BBar_AECOMeBG_28_09_2015_AreasPesca_Marapanim201501	85
BG_02022_000024_2014_BBar_AECOMeBG_28_09_2015_AreasPesca_PacoLumiar201405.....	86
BG_02022_000024_2014_BBar_AECOMeSOMACHARIOT_28_09_2015_AreasPesca_Parnaiba2014	87
BG_02022_000024_2014_BBar_AECOMeBG_28_09_2015_AreasPesca_PaulinoNeves201310.....	88
BG_02022_000024_2014_BBar_AECOMeBG_28_09_2015_AreasPesca_Pinheiro201501	89
BG_02022_000024_2014_BBar_AECOMeBG_28_09_2015_AreasPesca_PortoRicodoMaranhao201501 .	90
BG_02022_000024_2014_BBar_AECOMeBG_28_09_2015_AreasPesca_Primavera201501.....	91
BG_02022_000024_2014_BBar_AECOMeBG_28_09_2015_AreasPesca_PrimeiraCruz201405.....	92
BG_02022_000024_2014_BBar_AECOMeBG_28_09_2015_AreasPesca_Quatipuru201501	93
BG_02022_000024_2014_BBar_AECOMeBG_28_09_2015_AreasPesca_Raposa201501	94
BG_02022_000024_2014_BBar_AECOMeBG_28_09_2015_AreasPesca_Rosario201501	95
BG_02022_000024_2014_BBar_AECOMeBG_28_09_2015_AreasPesca_Salinopolis201501.....	96
BG_02022_000024_2014_BBar_AECOMeBG_28_09_2015_AreasPesca_SantaremNovo201501	97
BG_02022_000024_2014_BBar_AECOMeBG_28_09_2015_AreasPesca_SantoAmarodoMaranhao2013.	98
BG_02022_000024_2014_BBar_AECOMeBG_28_09_2015_AreasPesca_SaoCaetanodeOdivelas201501	99
BG_02022_000024_2014_BBar_AECOMeBG_28_09_2015_AreasPesca_SaoJoadaPonta201501	100
BG_02022_000024_2014_BBar_AECOMeBG_28_09_2015_AreasPesca_SaoJoadePirabas201501	101
BG_02022_000024_2014_BBar_AECOMeBG_28_09_2015_AreasPesca_SaoJosedeRibamar_201310 .	102
BG_02022_000024_2014_BBar_AECOMeBG_28_09_2015_AreasPesca_Cajapio201501	103
BG_02022_000024_2014_BBar_AECOMeBG_28_09_2015_AreasPesca_SerranodoMaranhao201501..	104
BG_02022_000024_2014_BBar_AECOMeBG_28_09_2015_AreasPesca_Soure201501	105
BG_02022_000024_2014_BBar_AECOMeBG_28_09_2015_AreasPesca_Tracutateua201501	106
BG_02022_000024_2014_BBar_AECOMeBG_28_09_2015_AreasPesca_Turiacu201501	107
BG_02022_000024_2014_BBar_AECOMeBG_28_09_2015_AreasPesca_Tutoia2013	108
BG_02022_000024_2014_BBar_AECOMeBG_28_09_2015_AreasPesca_Vigia201310.....	109
BG_02022_000024_2014_BBar_AECOMeBG_28_09_2015_AreasPesca_Viseu201501	110
BG_02022_000024_2014_BBar_AECOM_28_09_2015_AreasPescaIndustrial201507.....	111

Nome do Arquivo:**BG_02022_000024_2014_BBarr_ANP_28_09_2015_BaciasSedimentaresMaritimas2010****Formato:** Vetor**Tipologia:** Linha**Descrição:** Limites das Bacias Sedimentares brasileiras**Atributos:** A tabela de atributos contém os seguintes itens:

Nome	Alias	Tipo	Comprimento	Descrição
FID	FID	OID	4	Identificador
Shape	Shape	Geometry	0	Forma do shape
SITUACAO	SITUACAO	String	1	Situação da bacia
NOME_BACIA	NOME_BACIA	String	60	Nome da bacia sedimentar

Mapas temáticos relacionados:

- MAPA_II.6.1.3.1_Geologia_Estrutural
- MAPA_II.6.1.3.2_Geologia_Fisiografia
- MAPA_II.6.1.3.3_Geologia_Faciologia
- MAPA_II.6.2.1.1_Quelonios
- MAPA_II.6.2.2.1_RecursosPesqueiros
- MAPA_II.6.2.3.1_Avifauna
- MAPA_II.6.2.4.1_Cetaceos
- MAPA_II.6.2.5.1_Sirenios
- MAPA_II.6.2.6.1_Ecossistemas
- MAPA_II.6.2.7.1_BancosBiogenicos
- MAPA_II.6.2.9.1_LocalizacaoEstacoesPlancton
- MAPA_II.6.2.10.1_LocalizacaoEstacoesBentos
- MAPA_II.6.2.10.2A_InspecaoVisualLocacoesPocos
- MAPA_II.6.2.10.2B_InspecaoVisualLocacoesPocos
- MAPA_II.6.3.1.1_Demografia_FL01de02
- MAPA_II.6.3.1.1_Demografia_FL02de02
- MAPA_II.6.3.1.2_AssentamentosHumanos
- MAPA_II.6.3.1.3_PIB_FL01de02
- MAPA_II.6.3.1.3_PIB_FL02de02
- MAPA_II.6.3.2.1_EstabelecimentosSaude_FL01de02
- MAPA_II.6.3.2.1_EstabelecimentosSaude_FL02de02
- MAPA_II.6.3.2_2_Rodovias_FL01de02
- MAPA_II.6.3.2_2_Rodovias_FL02de02
- MAPA_II.6.3.3.1_BasesApoio_FL01de02
- MAPA_II.6.3.4.1_GerenciamentoResiduos
- MAPA_II.6.3.5.1_SistemaEducativo_FL01de02
- MAPA_II.6.3.5.1_SistemaEducativo_FL02de02
- MAPA_II.6.3.11_01_AreaPesca_Fortim
- MAPA_II.6.3.11_02_AreaPesca_Itarema
- MAPA_II.6.3.11_03_AreaPesca_Acarau
- MAPA_II.6.3.11_04_AreaPesca_Camocim
- MAPA_II.6.3.11_05_AreaPesca_LuisCorreia

- MAPA_II.6.3.11_06_AreaPesca_Parnaiba
- MAPA_II.6.3.11_07_AreaPesca_Tutoia
- MAPA_II.6.3.11_08_AreaPesca_PaulinoNeves
- MAPA_II.6.3.11_09_AreaPesca_Barreirinhas
- MAPA_II.6.3.11_10_AreaPesca_StoAmaroMaranhao
- MAPA_II.6.3.11_11_AreaPesca_PrimeiraCruz
- MAPA_II.6.3.11_12_AreaPesca_HumbertoCampos
- MAPA_II.6.3.11_13_AreaPesca_Icatu
- MAPA_II.6.3.11_14_AreaPesca_Axixa
- MAPA_II.6.3.11_15_AreaPesca_Rosario
- MAPA_II.6.3.11_16_AreaPesca_Bacabeira
- MAPA_II.6.3.11_17_AreaPesca_SaoLuis
- MAPA_II.6.3.11_18_AreaPesca_SaoJoseRibamar
- MAPA_II.6.3.11_19_AreaPesca_PacoLumiar
- MAPA_II.6.3.11_20_AreaPesca_Raposa
- MAPA_II.6.3.11_21_AreaPesca_Cajapio
- MAPA_II.6.3.11_22_AreaPesca_Bacuritiba
- MAPA_II.6.3.11_23_AreaPesca_Alcantara
- MAPA_II.6.3.11_24_AreaPesca_Bequimao
- MAPA_II.6.3.11_25_AreaPesca_Pinheiro
- MAPA_II.6.3.11_26_AreaPesca_Guimaraes
- MAPA_II.6.3.11_27_AreaPesca_Cedral
- MAPA_II.6.3.11_28_AreaPesca_PortoRico
- MAPA_II.6.3.11_29_AreaPesca_Cururupu
- MAPA_II.6.3.11_30_AreaPesca_Serrano
- MAPA_II.6.3.11_31_AreaPesca_Apicum
- MAPA_II.6.3.11_32_AreaPesca_Bacuri
- MAPA_II.6.3.11_33_AreaPesca_Turiacu
- MAPA_II.6.3.11_34_AreaPesca_CandidoMendes
- MAPA_II.6.3.11_35_AreaPesca_Godofredo
- MAPA_II.6.3.11_36_AreaPesca_LuisDomingues
- MAPA_II.6.3.11_37_AreaPesca_Carutapera
- MAPA_II.6.3.11_38_AreaPesca_Viseu
- MAPA_II.6.3.11_39_AreaPesca_Tracuateua
- MAPA_II.6.3.11_40_AreaPesca_Quantipuru
- MAPA_II.6.3.11_41_AreaPesca_Primavera
- MAPA_II.6.3.11_42_AreaPesca_AugustoCorrea
- MAPA_II.6.3.11_43_AreaPesca_Braganca
- MAPA_II.6.3.11_44_AreaPesca_SaoJoaoPirabas
- MAPA_II.6.3.11_45_AreaPesca_Salinopolis
- MAPA_II.6.3.11_46_AreaPesca_SantaremNovo
- MAPA_II.6.3.11_47_AreaPesca_Maracana
- MAPA_II.6.3.11_48_AreaPesca_Marapanim
- MAPA_II.6.3.11_49_AreaPesca_MagalhaesBarata
- MAPA_II.6.3.11_50_AreaPesca_Curuca
- MAPA_II.6.3.11_51_AreaPesca_SaoJoaoPonta
- MAPA_II.6.3.11_52_AreaPesca_SaoCaetanoOrdivelas
- MAPA_II.6.3.11_53_AreaPesca_Vigia
- MAPA_II.6.3.11_54_AreaPesca_Belem
- MAPA_II.6.3.11_55_AreaPesca_Soure
- MAPA_II.6.3.12_1_Extrativismo_CE_A1
- MAPA_II.6.3.12_2_Extrativismo_PI_A1
- MAPA_II.6.3.12_3_Extrativismo_MA_A1
- MAPA_II.6.3.12_4_Extrativismo_PA_A1
- MAPA_II.6.3.13_AquiculturaA2

- MAPA_II.6.3.14_1_AreaPescaIndustrial_CE
- MAPA_II.6.3.14_2_AreaPescaIndustrial_PI
- MAPA_II.6.3.14_3_AreaPescaIndustrial_MA
- MAPA_II.6.3.14_4_AreaPescaIndustrial_PA
- MAPA_II.6.3.18_1_ComunidadesTradicionais
- MAPA_II.6.3.19_1_Tombamentos
- MAPA_II.6.4.2_Areas_Prioritarias_Conservacao_A1
- MAPA_II.6.4.1_UCs_rev1
- MAPA_II.7.1_SinteseAmbiental_fl01
- MAPA_II.7.1_SinteseAmbiental_fl02
- MAPA_II.7.1_SinteseAmbiental_fl03
- MAPA_II.13.1_Vulnerabilidade_Inverno
- MAPA_II.13.2_Vulnerabilidade_Verao
- MAPA_II.13.3_Vulnerabilidade_8m_Verao
- MAPA_II.13.4_Vulnerabilidade_8m_Inverno
- MAPA_IE1_MapaIndice_A3
- MAPA_T1_MapaTatico_A3
- MAPA_T2_MapaTatico_A3
- MAPA_T3_MapaTatico_A3
- MAPA_T4_MapaTatico_A3

Simbologia:

— — Bacia Sedimentar

Nome do Arquivo:**BG_02022_000024_2014_BBarr_CPRM_28_09_2015_Batimetria_LN_2014****Formato:** Vetor**Tipologia:** Linha**Descrição:** Linhas batimétricas**Atributos:** A tabela de atributos contém os seguintes itens:

Nome	Alias	Tipo	Comprimento	Descrição
FID	FID	OID	4	Identificador
Shape	Shape	Geometry	0	Forma do shape
PROFUNDIDA	PROFUNDIDA	String	50	Identificação da cota batimétrica
pROF	pROF	Double	19	Profundidade

Mapas temáticos relacionados:

- MAPA_II.6.1.3.1_Geologia_Estrutural
- MAPA_II.6.1.3.2_Geologia_Fisiografia
- MAPA_II.6.1.3.3_Geologia_Faciologia
- MAPA_II.6.2.1.1_Quelonios
- MAPA_II.6.2.2.1_RecursosPesqueiros
- MAPA_II.6.2.3.1_Avifauna
- MAPA_II.6.2.4.1_Cetaceos
- MAPA_II.6.2.5.1_Sirenios
- MAPA_II.6.2.6.1_Ecosistemas
- MAPA_II.6.2.7.1_BancosBiogenicos
- MAPA_II.6.2.9.1_LocalizacaoEstacoesPlancton
- MAPA_II.6.2.10.1_LocalizacaoEstacoesBentos
- MAPA_II.6.2.10.2A_InspecaoVisualLocacoesPocos
- MAPA_II.6.2.10.2B_InspecaoVisualLocacoesPocos
- MAPA_II.6.3.1.1_Demografia_FL01de02
- MAPA_II.6.3.1.1_Demografia_FL02de02
- MAPA_II.6.3.1.2_AssentamentosHumanos
- MAPA_II.6.3.1.3_PIB_FL01de02
- MAPA_II.6.3.1.3_PIB_FL02de02
- MAPA_II.6.3.2.1_EstabelecimentosSaude_FL01de02
- MAPA_II.6.3.2.1_EstabelecimentosSaude_FL02de02
- MAPA_II.6.3.2_2_Rodovias_FL01de02
- MAPA_II.6.3.2_2_Rodovias_FL02de02
- MAPA_II.6.3.3.1_BasesApoio_FL01de02
- MAPA_II.6.3.4.1_GerenciamentoResiduos
- MAPA_II.6.3.5.1_SistemaEducativo_FL01de02
- MAPA_II.6.3.5.1_SistemaEducativo_FL02de02
- MAPA_II.6.3.11_01_AreaPesca_Fortim
- MAPA_II.6.3.11_02_AreaPesca_Itarema
- MAPA_II.6.3.11_03_AreaPesca_Acarau
- MAPA_II.6.3.11_04_AreaPesca_Camocim
- MAPA_II.6.3.11_05_AreaPesca_LuisCorreia

- MAPA_II.6.3.11_06_AreaPesca_Parnaiba
- MAPA_II.6.3.11_07_AreaPesca_Tutoia
- MAPA_II.6.3.11_08_AreaPesca_PaulinoNeves
- MAPA_II.6.3.11_09_AreaPesca_Barreirinhas
- MAPA_II.6.3.11_10_AreaPesca_StoAmaroMaranhao
- MAPA_II.6.3.11_11_AreaPesca_PrimeiraCruz
- MAPA_II.6.3.11_12_AreaPesca_HumbertoCampos
- MAPA_II.6.3.11_13_AreaPesca_Icatu
- MAPA_II.6.3.11_14_AreaPesca_Axixa
- MAPA_II.6.3.11_15_AreaPesca_Rosario
- MAPA_II.6.3.11_16_AreaPesca_Bacabeira
- MAPA_II.6.3.11_17_AreaPesca_SaoLuis
- MAPA_II.6.3.11_18_AreaPesca_SaoJoseRibamar
- MAPA_II.6.3.11_19_AreaPesca_PacoLumiar
- MAPA_II.6.3.11_20_AreaPesca_Raposa
- MAPA_II.6.3.11_21_AreaPesca_Cajapio
- MAPA_II.6.3.11_22_AreaPesca_Bacuritiba
- MAPA_II.6.3.11_23_AreaPesca_Alcantara
- MAPA_II.6.3.11_24_AreaPesca_Bequimao
- MAPA_II.6.3.11_25_AreaPesca_Pinheiro
- MAPA_II.6.3.11_26_AreaPesca_Guimaraes
- MAPA_II.6.3.11_27_AreaPesca_Cedral
- MAPA_II.6.3.11_28_AreaPesca_PortoRico
- MAPA_II.6.3.11_29_AreaPesca_Cururupu
- MAPA_II.6.3.11_30_AreaPesca_Serrano
- MAPA_II.6.3.11_31_AreaPesca_Apicum
- MAPA_II.6.3.11_32_AreaPesca_Bacuri
- MAPA_II.6.3.11_33_AreaPesca_Turiacu
- MAPA_II.6.3.11_34_AreaPesca_CandidoMendes
- MAPA_II.6.3.11_35_AreaPesca_Godofredo
- MAPA_II.6.3.11_36_AreaPesca_LuisDomingues
- MAPA_II.6.3.11_37_AreaPesca_Carutapera
- MAPA_II.6.3.11_38_AreaPesca_Viseu
- MAPA_II.6.3.11_39_AreaPesca_Tracuateua
- MAPA_II.6.3.11_40_AreaPesca_Quantipuru
- MAPA_II.6.3.11_41_AreaPesca_Primavera
- MAPA_II.6.3.11_42_AreaPesca_AugustoCorrea
- MAPA_II.6.3.11_43_AreaPesca_Braganca
- MAPA_II.6.3.11_44_AreaPesca_SaoJoaoPirabas
- MAPA_II.6.3.11_45_AreaPesca_Salinopolis
- MAPA_II.6.3.11_46_AreaPesca_SantaremNovo
- MAPA_II.6.3.11_47_AreaPesca_Maracana
- MAPA_II.6.3.11_48_AreaPesca_Marapanim
- MAPA_II.6.3.11_49_AreaPesca_MagalhaesBarata
- MAPA_II.6.3.11_50_AreaPesca_Curuca
- MAPA_II.6.3.11_51_AreaPesca_SaoJoaoPonta
- MAPA_II.6.3.11_52_AreaPesca_SaoCaetanoOrdivelas
- MAPA_II.6.3.11_53_AreaPesca_Vigia
- MAPA_II.6.3.11_54_AreaPesca_Belem
- MAPA_II.6.3.11_55_AreaPesca_Soure
- MAPA_II.6.3.12_1_Extrativismo_CE_A1
- MAPA_II.6.3.12_2_Extrativismo_PI_A1
- MAPA_II.6.3.12_3_Extrativismo_MA_A1
- MAPA_II.6.3.12_4_Extrativismo_PA_A1
- MAPA_II.6.3.13_AquiculturaA2

- MAPA_II.6.3.14_1_AreaPescaIndustrial_CE
- MAPA_II.6.3.14_2_AreaPescaIndustrial_PI
- MAPA_II.6.3.14_3_AreaPescaIndustrial_MA
- MAPA_II.6.3.14_4_AreaPescaIndustrial_PA
- MAPA_II.6.3.18_1_ComunidadesTradicionais
- MAPA_II.6.3.19_1_Tombamentos
- MAPA_II.6.4.2_Areas_Prioritarias_Conservacao_A1
- MAPA_II.6.4.1_UCs_rev1
- MAPA_II.7.1_SinteseAmbiental_fl01
- MAPA_II.7.1_SinteseAmbiental_fl02
- MAPA_II.7.1_SinteseAmbiental_fl03
- MAPA_II.13.1_Vulnerabilidade_Inverno
- MAPA_II.13.2_Vulnerabilidade_Verao
- MAPA_II.13.3_Vulnerabilidade_8m_Verao
- MAPA_II.13.4_Vulnerabilidade_8m_Inverno
- MAPA_IE1_MapaIndice_A3
- MAPA_T1_MapaTatico_A3
- MAPA_T2_MapaTatico_A3
- MAPA_T3_MapaTatico_A3
- MAPA_T4_MapaTatico_A3

Simbologia:

----- Batimetria

Nome do Arquivo:**BG_02022_000024_2014_BBarr_IBGE_28_09_2015_AmericaSul2010****Formato:** Vetor**Tipologia:** Polígono**Descrição:** Limites Internacionais**Atributos:** A tabela de atributos contém os seguintes itens:

Nome	Alias	Tipo	Comprimento	Descrição
FID	FID	OID	4	Identificador
Shape	Shape	Geometry	0	Forma do shape
PAIS	PAIS	String	50	Nome do país

Mapas temáticos relacionados:

- MAPA_II.6.1.3.1_Geologia_Estrutural
- MAPA_II.6.1.3.2_Geologia_Fisiografia
- MAPA_II.6.1.3.3_Geologia_Faciologia
- MAPA_II.6.2.1.1_Quelonios
- MAPA_II.6.2.2.1_RecursosPesqueiros
- MAPA_II.6.2.3.1_Avifauna
- MAPA_II.6.2.4.1_Cetaceos
- MAPA_II.6.2.5.1_Sirenios
- MAPA_II.6.2.6.1_Ecosistemas
- MAPA_II.6.2.7.1_BancosBiogenicos
- MAPA_II.6.2.9.1_LocalizacaoEstacoesPlancton
- MAPA_II.6.2.10.1_LocalizacaoEstacoesBentos
- MAPA_II.6.2.10.2A_InspecaoVisualLocacoesPocos
- MAPA_II.6.2.10.2B_InspecaoVisualLocacoesPocos
- MAPA_II.6.3.1.1_Demografia_FL01de02
- MAPA_II.6.3.1.1_Demografia_FL02de02
- MAPA_II.6.3.1.2_AssentamentosHumanos
- MAPA_II.6.3.1.3_PIB_FL01de02
- MAPA_II.6.3.1.3_PIB_FL02de02
- MAPA_II.6.3.2.1_EstabelecimentosSaude_FL01de02
- MAPA_II.6.3.2.1_EstabelecimentosSaude_FL02de02
- MAPA_II.6.3.2_2_Rodovias_FL01de02
- MAPA_II.6.3.2_2_Rodovias_FL02de02
- MAPA_II.6.3.3.1_BasesApoio_FL01de02
- MAPA_II.6.3.4.1_GerenciamentoResiduos
- MAPA_II.6.3.5.1_SistemaEducativo_FL01de02
- MAPA_II.6.3.5.1_SistemaEducativo_FL02de02
- MAPA_II.6.3.11_01_AreaPesca_Fortim
- MAPA_II.6.3.11_02_AreaPesca_Itarema
- MAPA_II.6.3.11_03_AreaPesca_Acarau
- MAPA_II.6.3.11_04_AreaPesca_Camocim
- MAPA_II.6.3.11_05_AreaPesca_LuisCorreia
- MAPA_II.6.3.11_06_AreaPesca_Parnaiba

- MAPA_II.6.3.11_07_AreaPesca_Tutoia
- MAPA_II.6.3.11_08_AreaPesca_PaulinoNeves
- MAPA_II.6.3.11_09_AreaPesca_Barreirinhas
- MAPA_II.6.3.11_10_AreaPesca_StoAmaroMaranhao
- MAPA_II.6.3.11_11_AreaPesca_PrimeiraCruz
- MAPA_II.6.3.11_12_AreaPesca_HumbertoCampos
- MAPA_II.6.3.11_13_AreaPesca_Icatu
- MAPA_II.6.3.11_14_AreaPesca_Axixa
- MAPA_II.6.3.11_15_AreaPesca_Rosario
- MAPA_II.6.3.11_16_AreaPesca_Bacabeira
- MAPA_II.6.3.11_17_AreaPesca_SaoLuis
- MAPA_II.6.3.11_18_AreaPesca_SaoJoseRibamar
- MAPA_II.6.3.11_19_AreaPesca_PacoLumiar
- MAPA_II.6.3.11_20_AreaPesca_Raposa
- MAPA_II.6.3.11_21_AreaPesca_Cajapio
- MAPA_II.6.3.11_22_AreaPesca_Bacuritiba
- MAPA_II.6.3.11_23_AreaPesca_Alcantara
- MAPA_II.6.3.11_24_AreaPesca_Bequimao
- MAPA_II.6.3.11_25_AreaPesca_Pinheiro
- MAPA_II.6.3.11_26_AreaPesca_Guimaraes
- MAPA_II.6.3.11_27_AreaPesca_Cedral
- MAPA_II.6.3.11_28_AreaPesca_PortoRico
- MAPA_II.6.3.11_29_AreaPesca_Cururupu
- MAPA_II.6.3.11_30_AreaPesca_Serrano
- MAPA_II.6.3.11_31_AreaPesca_Apicum
- MAPA_II.6.3.11_32_AreaPesca_Bacuri
- MAPA_II.6.3.11_33_AreaPesca_Turiacu
- MAPA_II.6.3.11_34_AreaPesca_CandidoMendes
- MAPA_II.6.3.11_35_AreaPesca_Godofredo
- MAPA_II.6.3.11_36_AreaPesca_LuisDomingues
- MAPA_II.6.3.11_37_AreaPesca_Carutapera
- MAPA_II.6.3.11_38_AreaPesca_Viseu
- MAPA_II.6.3.11_39_AreaPesca_Tracuateua
- MAPA_II.6.3.11_40_AreaPesca_Quantipuru
- MAPA_II.6.3.11_41_AreaPesca_Primavera
- MAPA_II.6.3.11_42_AreaPesca_AugustoCorrea
- MAPA_II.6.3.11_43_AreaPesca_Braganca
- MAPA_II.6.3.11_44_AreaPesca_SaoJoaoPirabas
- MAPA_II.6.3.11_45_AreaPesca_Salinopolis
- MAPA_II.6.3.11_46_AreaPesca_SantaremNovo
- MAPA_II.6.3.11_47_AreaPesca_Maracana
- MAPA_II.6.3.11_48_AreaPesca_Marapanim
- MAPA_II.6.3.11_49_AreaPesca_MagalhaesBarata
- MAPA_II.6.3.11_50_AreaPesca_Curuca
- MAPA_II.6.3.11_51_AreaPesca_SaoJoaoPonta
- MAPA_II.6.3.11_52_AreaPesca_SaoCaetanoOrdivelas
- MAPA_II.6.3.11_53_AreaPesca_Vigia
- MAPA_II.6.3.11_54_AreaPesca_Belem
- MAPA_II.6.3.11_55_AreaPesca_Soure
- MAPA_II.6.3.12_1_Extrativismo_CE_A1
- MAPA_II.6.3.12_2_Extrativismo_PI_A1
- MAPA_II.6.3.12_3_Extrativismo_MA_A1
- MAPA_II.6.3.12_4_Extrativismo_PA_A1
- MAPA_II.6.3.13_AquiculturaA2
- MAPA_II.6.3.14_1_AreaPescaIndustrial_CE

- MAPA_II.6.3.14_2_AreaPescaIndustrial_PI
- MAPA_II.6.3.14_3_AreaPescaIndustrial_MA
- MAPA_II.6.3.14_4_AreaPescaIndustrial_PA
- MAPA_II.6.3.18_1_ComunidadesTradicionais
- MAPA_II.6.3.19_1_Tombamentos
- MAPA_II.6.4.2_Areas_Prioritarias_Conservacao_A1
- MAPA_II.6.4.1_UCs_rev1
- MAPA_II.7.1_SinteseAmbiental_fl01
- MAPA_II.7.1_SinteseAmbiental_fl02
- MAPA_II.7.1_SinteseAmbiental_fl03
- MAPA_II.13.1_Vulnerabilidade_Inverno
- MAPA_II.13.2_Vulnerabilidade_Verao
- MAPA_II.13.3_Vulnerabilidade_8m_Verao
- MAPA_II.13.4_Vulnerabilidade_8m_Inverno
- MAPA_IE1_MapaIndice_A3
- MAPA_T1_MapaTatico_A3
- MAPA_T2_MapaTatico_A3
- MAPA_T3_MapaTatico_A3
- MAPA_T4_MapaTatico_A3

Simbologia:

América do Sul

Nome do Arquivo:**BG_02022_000024_2014_BBarr_IBGE_28_09_2015_LimiteEstadual2014****Formato:** Vetor**Tipologia:** Polígono**Descrição:** Limites Estaduais**Atributos:** A tabela de atributos contém os seguintes itens:

Nome	Alias	Tipo	Comprimento	Descrição
FID	FID	OID	4	Identificador
Shape	Shape	Geometry	0	Forma do shape
CD_GEOCODU	CD_GEOCODU	String	2	Geocódigo da Unidade Federativa
NM_ESTADO	NM_ESTADO	String	50	Nome dos Estados
NM_REGIAO	NM_REGIAO	String	20	Nome da região
ABREVIATUR	ABREVIATUR	String	2	Abreviatura do nome dos Estados
Shape_Length	Shape_Length	Double	19	Comprimento do shape

Mapas temáticos relacionados:

- MAPA_II.6.1.3.1_Geologia_Estrutural
- MAPA_II.6.1.3.2_Geologia_Fisiografia
- MAPA_II.6.1.3.3_Geologia_Faciologia
- MAPA_II.6.2.1.1_Quelonios
- MAPA_II.6.2.2.1_RecursosPesqueiros
- MAPA_II.6.2.3.1_Avifauna
- MAPA_II.6.2.4.1_Cetaceos
- MAPA_II.6.2.5.1_Sirenios
- MAPA_II.6.2.6.1_Ecosistemas
- MAPA_II.6.2.7.1_BancosBiogenicos
- MAPA_II.6.2.9.1_LocalizacaoEstacoesPlancton
- MAPA_II.6.2.10.1_LocalizacaoEstacoesBentos
- MAPA_II.6.2.10.2A_InspecaoVisualLocacoesPocos
- MAPA_II.6.2.10.2B_InspecaoVisualLocacoesPocos
- MAPA_II.6.3.1.1_Demografia_FL01de02
- MAPA_II.6.3.1.1_Demografia_FL02de02
- MAPA_II.6.3.1.2_AssentamentosHumanos
- MAPA_II.6.3.1.3_PIB_FL01de02
- MAPA_II.6.3.1.3_PIB_FL02de02
- MAPA_II.6.3.2.1_EstabelecimentosSaude_FL01de02
- MAPA_II.6.3.2.1_EstabelecimentosSaude_FL02de02
- MAPA_II.6.3.2_2_Rodovias_FL01de02
- MAPA_II.6.3.2_2_Rodovias_FL02de02
- MAPA_II.6.3.3.1_BasesApoio_FL01de02
- MAPA_II.6.3.4.1_GerenciamentoResiduos
- MAPA_II.6.3.5.1_SistemaEducativo_FL01de02
- MAPA_II.6.3.5.1_SistemaEducativo_FL02de02
- MAPA_II.6.3.11_01_AreaPesca_Fortim

- MAPA_II.6.3.11_02_AreaPesca_Itarema
- MAPA_II.6.3.11_03_AreaPesca_Acarau
- MAPA_II.6.3.11_04_AreaPesca_Camocim
- MAPA_II.6.3.11_05_AreaPesca_LuisCorreia
- MAPA_II.6.3.11_06_AreaPesca_Parnaiba
- MAPA_II.6.3.11_07_AreaPesca_Tutoia
- MAPA_II.6.3.11_08_AreaPesca_PaulinoNeves
- MAPA_II.6.3.11_09_AreaPesca_Barreirinhas
- MAPA_II.6.3.11_10_AreaPesca_StoAmaroMaranhao
- MAPA_II.6.3.11_11_AreaPesca_PrimeiraCruz
- MAPA_II.6.3.11_12_AreaPesca_HumbertoCampos
- MAPA_II.6.3.11_13_AreaPesca_Icatu
- MAPA_II.6.3.11_14_AreaPesca_Axixa
- MAPA_II.6.3.11_15_AreaPesca_Rosario
- MAPA_II.6.3.11_16_AreaPesca_Bacabeira
- MAPA_II.6.3.11_17_AreaPesca_SaoLuis
- MAPA_II.6.3.11_18_AreaPesca_SaoJoseRibamar
- MAPA_II.6.3.11_19_AreaPesca_PacoLumiar
- MAPA_II.6.3.11_20_AreaPesca_Raposa
- MAPA_II.6.3.11_21_AreaPesca_Cajapio
- MAPA_II.6.3.11_22_AreaPesca_Bacuritiba
- MAPA_II.6.3.11_23_AreaPesca_Alcantara
- MAPA_II.6.3.11_24_AreaPesca_Bequimao
- MAPA_II.6.3.11_25_AreaPesca_Pinheiro
- MAPA_II.6.3.11_26_AreaPesca_Guimaraes
- MAPA_II.6.3.11_27_AreaPesca_Cedral
- MAPA_II.6.3.11_28_AreaPesca_PortoRico
- MAPA_II.6.3.11_29_AreaPesca_Cururupu
- MAPA_II.6.3.11_30_AreaPesca_Serrano
- MAPA_II.6.3.11_31_AreaPesca_Apicum
- MAPA_II.6.3.11_32_AreaPesca_Bacuri
- MAPA_II.6.3.11_33_AreaPesca_Turiacu
- MAPA_II.6.3.11_34_AreaPesca_CandidoMendes
- MAPA_II.6.3.11_35_AreaPesca_Godofredo
- MAPA_II.6.3.11_36_AreaPesca_LuisDomingues
- MAPA_II.6.3.11_37_AreaPesca_Carutapera
- MAPA_II.6.3.11_38_AreaPesca_Viseu
- MAPA_II.6.3.11_39_AreaPesca_Tracuateua
- MAPA_II.6.3.11_40_AreaPesca_Quantipuru
- MAPA_II.6.3.11_41_AreaPesca_Primavera
- MAPA_II.6.3.11_42_AreaPesca_AugustoCorrea
- MAPA_II.6.3.11_43_AreaPesca_Braganca
- MAPA_II.6.3.11_44_AreaPesca_SaoJoaoPirabas
- MAPA_II.6.3.11_45_AreaPesca_Salinopolis
- MAPA_II.6.3.11_46_AreaPesca_SantaremNovo
- MAPA_II.6.3.11_47_AreaPesca_Maracana
- MAPA_II.6.3.11_48_AreaPesca_Marapanim
- MAPA_II.6.3.11_49_AreaPesca_MagalhaesBarata
- MAPA_II.6.3.11_50_AreaPesca_Curuca
- MAPA_II.6.3.11_51_AreaPesca_SaoJoaoPonta
- MAPA_II.6.3.11_52_AreaPesca_SaoCaetanoOrdiveles
- MAPA_II.6.3.11_53_AreaPesca_Vigia
- MAPA_II.6.3.11_54_AreaPesca_Belem
- MAPA_II.6.3.11_55_AreaPesca_Soure

- MAPA_II.6.3.12_1_Extratativismo_CE_A1
- MAPA_II.6.3.12_2_Extratativismo_PI_A1
- MAPA_II.6.3.12_3_Extratativismo_MA_A1
- MAPA_II.6.3.12_4_Extratativismo_PA_A1
- MAPA_II.6.3.13_AquiculturaA2
- MAPA_II.6.3.14_1_AreaPescaIndustrial_CE
- MAPA_II.6.3.14_2_AreaPescaIndustrial_PI
- MAPA_II.6.3.14_3_AreaPescaIndustrial_MA
- MAPA_II.6.3.14_4_AreaPescaIndustrial_PA
- MAPA_II.6.3.18_1_ComunidadesTradicionais
- MAPA_II.6.3.19_1_Tombamentos
- MAPA_II.6.4.2_Areas_Prioritarias_Conservacao_A1
- MAPA_II.6.4.1_UCs_rev1
- MAPA_II.7.1_SinteseAmbiental_fl01
- MAPA_II.7.1_SinteseAmbiental_fl02
- MAPA_II.7.1_SinteseAmbiental_fl03
- MAPA_II.13.1_Vulnerabilidade_Inverno
- MAPA_II.13.2_Vulnerabilidade_Verao
- MAPA_II.13.3_Vulnerabilidade_8m_Verao
- MAPA_II.13.4_Vulnerabilidade_8m_Inverno
- MAPA_IE1_MapaIndice_A3
- MAPA_T1_MapaTatico_A3
- MAPA_T2_MapaTatico_A3
- MAPA_T3_MapaTatico_A3
- MAPA_T4_MapaTatico_A3

Simbologia:

Limite Estadual

Nome do Arquivo:**BG_02022_000024_2014_BBarr_IBGE_28_09_2015_LimiteMunicipal2014****Formato:** Vetor**Tipologia:** Polígono**Descrição:** Limite dos municípios costeiros**Atributos:** A tabela de atributos contém os seguintes itens:

Nome	Alias	Tipo	Comprimento	Descrição
FID	FID	OID	4	Identificador
Shape	Shape	Geometry	0	Forma do shape
UF	UF	String	20	Nome da Unidade Federativa
NM_MUNICIP	NM_MUNICIP	String	50	Nome dos municípios costeiros
CD_GEOCODM	CD_GEOCODM	String	15	Geocódigo do município


Mapas temáticos relacionados:

- MAPA_II.6.1.3.1_Geologia_Estrutural
- MAPA_II.6.1.3.2_Geologia_Fisiografia
- MAPA_II.6.1.3.3_Geologia_Faciologia
- MAPA_II.6.2.1.1_Quelonios
- MAPA_II.6.2.2.1_RecursosPesqueiros
- MAPA_II.6.2.3.1_Avifauna
- MAPA_II.6.2.4.1_Cetaceos
- MAPA_II.6.2.5.1_Sirenios
- MAPA_II.6.2.6.1_Ecosistemas
- MAPA_II.6.2.7.1_BancosBiogenicos
- MAPA_II.6.2.9.1_LocalizacaoEstacoesPlancton
- MAPA_II.6.2.10.1_LocalizacaoEstacoesBentos
- MAPA_II.6.2.10.2A_InspecaoVisualLocacoesPocos
- MAPA_II.6.2.10.2B_InspecaoVisualLocacoesPocos
- MAPA_II.6.3.1.1_Demografia_FL01de02
- MAPA_II.6.3.1.1_Demografia_FL02de02
- MAPA_II.6.3.1.2_AssentamentosHumanos
- MAPA_II.6.3.1.3_PIB_FL01de02
- MAPA_II.6.3.1.3_PIB_FL02de02
- MAPA_II.6.3.2.1_EstabelecimentosSaude_FL01de02
- MAPA_II.6.3.2.1_EstabelecimentosSaude_FL02de02
- MAPA_II.6.3.2_2_Rodovias_FL01de02
- MAPA_II.6.3.2_2_Rodovias_FL02de02
- MAPA_II.6.3.3.1_BasesApoio_FL01de02
- MAPA_II.6.3.4.1_GerenciamentoResiduos
- MAPA_II.6.3.5.1_SistemaEducativo_FL01de02
- MAPA_II.6.3.5.1_SistemaEducativo_FL02de02
- MAPA_II.6.3.11_01_AreaPesca_Fortim
- MAPA_II.6.3.11_02_AreaPesca_Itarema
- MAPA_II.6.3.11_03_AreaPesca_Acarau


- MAPA_II.6.3.11_04_AreaPesca_Camocim
- MAPA_II.6.3.11_05_AreaPesca_LuisCorreia
- MAPA_II.6.3.11_06_AreaPesca_Parnaiba
- MAPA_II.6.3.11_07_AreaPesca_Tutoia
- MAPA_II.6.3.11_08_AreaPesca_PaulinoNeves
- MAPA_II.6.3.11_09_AreaPesca_Barreirinhas
- MAPA_II.6.3.11_10_AreaPesca_StoAmaroMaranhao
- MAPA_II.6.3.11_11_AreaPesca_PrimeiraCruz
- MAPA_II.6.3.11_12_AreaPesca_HumbertoCampos
- MAPA_II.6.3.11_13_AreaPesca_Icatu
- MAPA_II.6.3.11_14_AreaPesca_Axixa
- MAPA_II.6.3.11_15_AreaPesca_Rosario
- MAPA_II.6.3.11_16_AreaPesca_Bacabeira
- MAPA_II.6.3.11_17_AreaPesca_SaoLuis
- MAPA_II.6.3.11_18_AreaPesca_SaoJoseRibamar
- MAPA_II.6.3.11_19_AreaPesca_PacoLumiar
- MAPA_II.6.3.11_20_AreaPesca_Raposa
- MAPA_II.6.3.11_21_AreaPesca_Cajapio
- MAPA_II.6.3.11_22_AreaPesca_Bacuritiba
- MAPA_II.6.3.11_23_AreaPesca_Alcantara
- MAPA_II.6.3.11_24_AreaPesca_Bequimao
- MAPA_II.6.3.11_25_AreaPesca_Pinheiro
- MAPA_II.6.3.11_26_AreaPesca_Guimaraes
- MAPA_II.6.3.11_27_AreaPesca_Cedral
- MAPA_II.6.3.11_28_AreaPesca_PortoRico
- MAPA_II.6.3.11_29_AreaPesca_Cururupu
- MAPA_II.6.3.11_30_AreaPesca_Serrano
- MAPA_II.6.3.11_31_AreaPesca_Apicum
- MAPA_II.6.3.11_32_AreaPesca_Bacuri
- MAPA_II.6.3.11_33_AreaPesca_Turiacu
- MAPA_II.6.3.11_34_AreaPesca_CandidoMendes
- MAPA_II.6.3.11_35_AreaPesca_Godofredo
- MAPA_II.6.3.11_36_AreaPesca_LuisDomingues
- MAPA_II.6.3.11_37_AreaPesca_Carutapera
- MAPA_II.6.3.11_38_AreaPesca_Viseu
- MAPA_II.6.3.11_39_AreaPesca_Tracuateua
- MAPA_II.6.3.11_40_AreaPesca_Quantipuru
- MAPA_II.6.3.11_41_AreaPesca_Primavera
- MAPA_II.6.3.11_42_AreaPesca_AugustoCorrea
- MAPA_II.6.3.11_43_AreaPesca_Braganca
- MAPA_II.6.3.11_44_AreaPesca_SaoJoaoPirabas
- MAPA_II.6.3.11_45_AreaPesca_Salinopolis
- MAPA_II.6.3.11_46_AreaPesca_SantaremNovo
- MAPA_II.6.3.11_47_AreaPesca_Maracana
- MAPA_II.6.3.11_48_AreaPesca_Marapanim
- MAPA_II.6.3.11_49_AreaPesca_MagalhaesBarata
- MAPA_II.6.3.11_50_AreaPesca_Curuca
- MAPA_II.6.3.11_51_AreaPesca_SaoJoaoPonta
- MAPA_II.6.3.11_52_AreaPesca_SaoCaetanoOrdivelas
- MAPA_II.6.3.11_53_AreaPesca_Vigia
- MAPA_II.6.3.11_54_AreaPesca_Belem
- MAPA_II.6.3.11_55_AreaPesca_Soure
- MAPA_II.6.3.12_1_Extratativismo_CE_A1
- MAPA_II.6.3.12_2_Extratativismo_PI_A1
- MAPA_II.6.3.12_3_Extratativismo_MA_A1

- MAPA_II.6.3.12_4_Extrativismo_PA_A1
- MAPA_II.6.3.13_AquiculturaA2
- MAPA_II.6.3.14_1_AreaPescaIndustrial_CE
- MAPA_II.6.3.14_2_AreaPescaIndustrial_PI
- MAPA_II.6.3.14_3_AreaPescaIndustrial_MA
- MAPA_II.6.3.14_4_AreaPescaIndustrial_PA
- MAPA_II.6.3.18_1_ComunidadesTradicionais
- MAPA_II.6.3.19_1_Tombamentos
- MAPA_II.6.4.2_Areas_Prioritarias_Conservacao_A1
- MAPA_II.6.4.1_UCs_rev1
- MAPA_II.7.1_SinteseAmbiental_fl01
- MAPA_II.7.1_SinteseAmbiental_fl02
- MAPA_II.7.1_SinteseAmbiental_fl03
- MAPA_II.13.1_Vulnerabilidade_Inverno
- MAPA_II.13.2_Vulnerabilidade_Verao
- MAPA_II.13.3_Vulnerabilidade_8m_Verao
- MAPA_II.13.4_Vulnerabilidade_8m_Inverno
- MAPA_IE1_MapaIndice_A3
- MAPA_T1_MapaTatico_A3
- MAPA_T2_MapaTatico_A3
- MAPA_T3_MapaTatico_A3
- MAPA_T4_MapaTatico_A3

Simbologia:

 Municípios Costeiros

ou

 Municípios Costeiros

Nome do Arquivo:**BG_02022_000024_2014_BBarr_IBGE_28_09_2015_Capitais2010****Formato:** Vetor**Tipologia:** Ponto**Descrição:** Localização das capitais estaduais e federal**Atributos:** A tabela de atributos contém os seguintes itens:

Nome	Alias	Tipo	Comprimento	Descrição
FID	FID	OID	4	Identificador
Shape	Shape	Geometry	0	Forma do shape
ID_OBJETO	ID_OBJETO	Double	8	Código de identificação
NOME	NOME	String	100	Nome das capitais
GEOMETRIAA	GEOMETRIAA	String	3	Geometria aproximada
TIPOCAPITA	TIPOCAPITA	String	20	Identificação dos tipos de capital


Mapas temáticos relacionados:

- MAPA_II.6.1.3.1_Geologia_Estrutural
- MAPA_II.6.1.3.2_Geologia_Fisiografia
- MAPA_II.6.1.3.3_Geologia_Faciologia
- MAPA_II.6.2.1.1_Quelonios
- MAPA_II.6.2.2.1_RecursosPesqueiros
- MAPA_II.6.2.3.1_Avifauna
- MAPA_II.6.2.4.1_Cetaceos
- MAPA_II.6.2.5.1_Sirenios
- MAPA_II.6.2.6.1_Ecossistemas
- MAPA_II.6.2.7.1_BancosBiogenicos
- MAPA_II.6.2.9.1_LocalizacaoEstacoesPlancton
- MAPA_II.6.2.10.1_LocalizacaoEstacoesBentos
- MAPA_II.6.2.10.2A_InspecaoVisualLocacoesPocos
- MAPA_II.6.2.10.2B_InspecaoVisualLocacoesPocos
- MAPA_II.6.3.1.1_Demografia_FL01de02
- MAPA_II.6.3.1.1_Demografia_FL02de02
- MAPA_II.6.3.1.2_AssentamentosHumanos
- MAPA_II.6.3.1.3_PIB_FL01de02
- MAPA_II.6.3.1.3_PIB_FL02de02
- MAPA_II.6.3.2.1_EstabelecimentosSaude_FL01de02
- MAPA_II.6.3.2.1_EstabelecimentosSaude_FL02de02
- MAPA_II.6.3.2_2_Rodovias_FL01de02
- MAPA_II.6.3.2_2_Rodovias_FL02de02
- MAPA_II.6.3.3.1_BasesApoio_FL01de02
- MAPA_II.6.3.4.1_GerenciamentoResiduos
- MAPA_II.6.3.5.1_SistemaEducativo_FL01de02
- MAPA_II.6.3.5.1_SistemaEducativo_FL02de02
- MAPA_II.6.3.11_01_AreaPesca_Fortim
- MAPA_II.6.3.11_02_AreaPesca_Itarema
- MAPA_II.6.3.11_03_AreaPesca_Acarau

- MAPA_II.6.3.11_04_AreaPesca_Camocim
- MAPA_II.6.3.11_05_AreaPesca_LuisCorreia
- MAPA_II.6.3.11_06_AreaPesca_Parnaiba
- MAPA_II.6.3.11_07_AreaPesca_Tutoia
- MAPA_II.6.3.11_08_AreaPesca_PaulinoNeves
- MAPA_II.6.3.11_09_AreaPesca_Barreirinhas
- MAPA_II.6.3.11_10_AreaPesca_StoAmaroMaranhao
- MAPA_II.6.3.11_11_AreaPesca_PrimeiraCruz
- MAPA_II.6.3.11_12_AreaPesca_HumbertoCampos
- MAPA_II.6.3.11_13_AreaPesca_Icatu
- MAPA_II.6.3.11_14_AreaPesca_Axixa
- MAPA_II.6.3.11_15_AreaPesca_Rosario
- MAPA_II.6.3.11_16_AreaPesca_Bacabeira
- MAPA_II.6.3.11_17_AreaPesca_SaoLuis
- MAPA_II.6.3.11_18_AreaPesca_SaoJoseRibamar
- MAPA_II.6.3.11_19_AreaPesca_PacoLumiar
- MAPA_II.6.3.11_20_AreaPesca_Raposa
- MAPA_II.6.3.11_21_AreaPesca_Cajapio
- MAPA_II.6.3.11_22_AreaPesca_Bacuritiba
- MAPA_II.6.3.11_23_AreaPesca_Alcantara
- MAPA_II.6.3.11_24_AreaPesca_Bequimao
- MAPA_II.6.3.11_25_AreaPesca_Pinheiro
- MAPA_II.6.3.11_26_AreaPesca_Guimaraes
- MAPA_II.6.3.11_27_AreaPesca_Cedral
- MAPA_II.6.3.11_28_AreaPesca_PortoRico
- MAPA_II.6.3.11_29_AreaPesca_Cururupu
- MAPA_II.6.3.11_30_AreaPesca_Serrano
- MAPA_II.6.3.11_31_AreaPesca_Apicum
- MAPA_II.6.3.11_32_AreaPesca_Bacuri
- MAPA_II.6.3.11_33_AreaPesca_Turiacu
- MAPA_II.6.3.11_34_AreaPesca_CandidoMendes
- MAPA_II.6.3.11_35_AreaPesca_Godofredo
- MAPA_II.6.3.11_36_AreaPesca_LuisDomingues
- MAPA_II.6.3.11_37_AreaPesca_Carutapera
- MAPA_II.6.3.11_38_AreaPesca_Viseu
- MAPA_II.6.3.11_39_AreaPesca_Tracuateua
- MAPA_II.6.3.11_40_AreaPesca_Quantipuru
- MAPA_II.6.3.11_41_AreaPesca_Primavera
- MAPA_II.6.3.11_42_AreaPesca_AugustoCorrea
- MAPA_II.6.3.11_43_AreaPesca_Braganca
- MAPA_II.6.3.11_44_AreaPesca_SaoJoaoPirabas
- MAPA_II.6.3.11_45_AreaPesca_Salinopolis
- MAPA_II.6.3.11_46_AreaPesca_SantaremNovo
- MAPA_II.6.3.11_47_AreaPesca_Maracana
- MAPA_II.6.3.11_48_AreaPesca_Marapanim
- MAPA_II.6.3.11_49_AreaPesca_MagalhaesBarata
- MAPA_II.6.3.11_50_AreaPesca_Curuca
- MAPA_II.6.3.11_51_AreaPesca_SaoJoaoPonta
- MAPA_II.6.3.11_52_AreaPesca_SaoCaetanoOrdivelas
- MAPA_II.6.3.11_53_AreaPesca_Vigia
- MAPA_II.6.3.11_54_AreaPesca_Belem
- MAPA_II.6.3.11_55_AreaPesca_Soure
- MAPA_II.6.3.12_1_Extratativismo_CE_A1
- MAPA_II.6.3.12_2_Extratativismo_PI_A1
- MAPA_II.6.3.12_3_Extratativismo_MA_A1

- MAPA_II.6.3.12_4_Extrativismo_PA_A1
- MAPA_II.6.3.13_AquiculturaA2
- MAPA_II.6.3.14_1_AreaPescaIndustrial_CE
- MAPA_II.6.3.14_2_AreaPescaIndustrial_PI
- MAPA_II.6.3.14_3_AreaPescaIndustrial_MA
- MAPA_II.6.3.14_4_AreaPescaIndustrial_PA
- MAPA_II.6.3.18_1_ComunidadesTradicionais
- MAPA_II.6.3.19_1_Tombamentos
- MAPA_II.6.4.2_Areas_Prioritarias_Conservacao_A1
- MAPA_II.6.4.1_UCs_rev1
- MAPA_II.7.1_SinteseAmbiental_fl01
- MAPA_II.7.1_SinteseAmbiental_fl02
- MAPA_II.7.1_SinteseAmbiental_fl03
- MAPA_II.13.1_Vulnerabilidade_Inverno
- MAPA_II.13.2_Vulnerabilidade_Verao
- MAPA_II.13.3_Vulnerabilidade_8m_Verao
- MAPA_II.13.4_Vulnerabilidade_8m_Inverno
- MAPA_IE1_MapaIndice_A3
- MAPA_T1_MapaTatico_A3
- MAPA_T2_MapaTatico_A3
- MAPA_T3_MapaTatico_A3
- MAPA_T4_MapaTatico_A3

Simbologia:

 Capital Estadual

Nome do Arquivo:**BG_02022_000024_2014_BBarr_IBGE_28_09_2015_SedeMunicipal****Formato:** Vetor**Tipologia:** Ponto**Descrição:** Localização das sedes dos municípios**Atributos:** A tabela de atributos contém os seguintes itens:

Nome	Alias	Tipo	Comprimento	Descrição
FID	FID	OID	4	Identificador
Shape	Shape	Geometry	0	Forma do shape
NOME	NOME	String	100	Nome das cidades
GEOCODIGO	GEOCODIGO	String	15	Código

Mapas temáticos relacionados:

- MAPA_II.6.2.6.1_Ecosistemas
- MAPA_II.6.2.10_2A _Inspeção_Visual_Locacoes_Pocos
- MAPA_II.6.2.10_2B _Inspeção_Visual_Locacoes_Pocos
- MAPA_II.6.4.2_PROBIO_A1_rev1
- MAPA_II.6.4.1_UCs_rev1

Simbologia:

- Sede Municípios Costeiros

Nome do Arquivo:**BG_02022_000024_2014_BBarr_PNLT_28_09_2015_Rodovias2013****Formato:** Vetor**Tipologia:** Linha**Descrição:** Localização das rodovias mapeadas pelo PNLT**Atributos:** A tabela de atributos contém os seguintes itens:

Nome	Alias	Tipo	Comprimento	Descrição
FID	FID	OID	4	Identificador
Shape	Shape	Geometry	0	Forma do shape
ID_OBJETO	ID_OBJETO	Double	19	Código de identificação
CODTRECHO	CODTRECHO	String	25	Indica a sigla oficial da via rodoviária
JURISDICA0	JURISDICA0	String	18	Jurisdição da rodovia
ADMINISTR	ADMINISTRA	String	22	Orgão administrador da via
CONCESSIO	CONCESSIO	String	100	Nome da Concessionária que administra a via
REVESTIMEN	REVESTIMEN	String	28	Tipo de pavimento da via
NRPISTAS	NRPISTAS	String	13	Número de pistas
NRFAIXAS	NRFAIXAS	Double	19	Número de faixas
TRAFEGO	TRAFEGO	Double	19	Situação do tráfego da via

Mapas temáticos relacionados:

- MAPA_II.6.3.1_2_AssentamentosHumanos
- MAPA_II.6.3.3.1_BasesApoio

Simbologia:


- Pavimentada
- - - Não Pavimentada
- Sem Informação
- Rodovias de acesso dos Portos às CTRs

Nome do Arquivo:**BG_02022_000024_2014_BBarr_PNLT_28_09_2015_Ferrovias2013****Formato:** Vetor**Tipologia:** Ponto**Descrição:** Localização do Porto a partir dos shapes de portos do Brasil, de acordo com a Antaq.**Atributos:** A tabela de atributos contém os seguintes itens:

Nome	Alias	Tipo	Comprimento	Descrição
FID	FID	OID	4	Identificador
Shape	Shape	Geometry	0	Forma do shape
ANTIGONO1	ANTIGONO1	String	254	Antigo nome
BITOLAT12	BITOLAT12	String	254	Indica o tamanho da bitola do trecho ferroviário ou seja, a distância entre as faces internas dos boletos dos trilhos, tomada na linha normal a essas faces, 16mm abaixo do plano constituído pela superfície superior do boleto.
FERROTIP4	FERROTIP4	String	254	Situação da ferrovia
FERROVIA5	FERROVIA5	String	254	Indica o nome do agente concessionário que explora/administra o trecho ferroviário.
SIGLA6	SIGLA6	String	254	Sigla da linha padronizada

Mapas temáticos relacionados:

- MAPA_II634_1_GerenciamentoResiduos

Simbologia:
 Ferrovias

Nome do Arquivo:**BG_02022_000024_2014_BBarr_PNLT_28_09_2015_Aerodromos2014****Formato:** Vetor**Tipologia:** Ponto**Descrição:** Localização dos aeródromos registrados pelo projeto do PNLT**Atributos:** A tabela de atributos contém os seguintes itens:

Nome	Alias	Tipo	Comprimento	Descrição
FID	FID	OID	4	Identificador
Shape	Shape	Geometry	0	Forma do shape
NM_MUNICIP	NM_MUNICIP	String	30	Município a qual o aeródromo está inserido
TIPOAERO	TIPOAERO	String	11	Tipo do aeródromo
NOME	NOME	String	51	Nome do Aeródromo
LARGUR	LARGUR	Double	19	Largura da pista
NUM_PISTA	NUM_PISTA	Integer	9	Número de pistas
UF	UF	String	4	Unidade Federativa
EXTENSAO	EXTENSAO	Double	19	Extensa da pista
COD_USO	COD_USO	String	14	Código de uso
PAVIMENT	PAVIMENT	String	25	Tipo de pavimentação
COD_ICAO	COD_ICAO	String	4	Código identificação do aeródromo
GEOCODIGO	GEOCODIGO	Integer	9	Geocódigo

Mapas temáticos relacionados:

- MAPA_II633_1_BasesApoio
- MAPA_II634_1_GerenciamentoResiduos
-

Simbologia:

Aeroporto Internacional



Aeroporto Nacional

Nome do Arquivo:**BG_02022_000024_2014_BBarr_ANTAQ_28_09_2015_Portos****Formato:** Vetor**Tipologia:** Ponto**Descrição:** Localização do Porto a partir dos shapes de portos do Brasil, de acordo com a Antaq.**Atributos:** A tabela de atributos contém os seguintes itens:

Nome	Alias	Tipo	Comprimento	Descrição
FID	FID	OID	4	Identificador
Shape	Shape	Geometry	0	Forma do shape
nome	nome	String	254	Nome do porto
tipo	tipo	String	40	Tipo de porto
situacao	situacao	String	254	Situação do porto.
gestao	gestao	String	10	Tipo de gestão do porto.
modalidade	modalidade	String	80	Modalidade do porto.
companhia	companhia	String	200	Companhia responsável.
cidade	cidade	String	40	Município
estado	estado	String	24	Estado
latitude	latitude	String	15	Localização
longitude	longitude	String	15	Localização
fonte	fonte	String	200	Fonte

Mapas tematicos relacionados:

- MAPA_II.6.3.1_2_AssentamentosHumanos
- MAPA_II.6.3.3.1_BasesApoio
- MAPA_II.6.3.4.1_GerenciamentoResiduos
- MAPA_II.6.3.11_02_AreaPesca_Itarema
- MAPA_II.6.3.11_03_AreaPesca_Acarau
- MAPA_II.6.3.11_04_AreaPesca_Camocim
- MAPA_II.6.3.11_05_AreaPesca_LuisCorreia
- MAPA_II.6.3.11_07_AreaPesca_Tutoia
- MAPA_II.6.3.11_08_AreaPesca_PaulinoNeves
- MAPA_II.6.3.11_11_AreaPesca_PrimeiraCruz
- MAPA_II.6.3.11_12_AreaPesca_HumbertoCampos
- MAPA_II.6.3.11_13_AreaPesca_Icatu
- MAPA_II.6.3.11_14_AreaPesca_Axixa
- MAPA_II.6.3.11_15_AreaPesca_Rosario
- MAPA_II.6.3.11_16_AreaPesca_Bacabeira
- MAPA_II.6.3.11_17_AreaPesca_SaoLuis
- MAPA_II.6.3.11_18_AreaPesca_SaoJoseRibamar
- MAPA_II.6.3.11_19_AreaPesca_PacoLumiar
- MAPA_II.6.3.11_20_AreaPesca_Raposa
- MAPA_II.6.3.11_21_AreaPesca_Cajapio
- MAPA_II.6.3.11_22_AreaPesca_Bacuritiba
- MAPA_II.6.3.11_23_AreaPesca_Alcantara
- MAPA_II.6.3.11_24_AreaPesca_Bequimao
- MAPA_II.6.3.11_25_AreaPesca_Pinheiro
- MAPA_II.6.3.11_26_AreaPesca_Guimaraes
- MAPA_II.6.3.11_27_AreaPesca_Cedral
- MAPA_II.6.3.11_28_AreaPesca_PortoRico
- MAPA_II.6.3.11_29_AreaPesca_Cururupu

- MAPA_II.6.3.11_30_AreaPesca_Serrano
- MAPA_II.6.3.11_31_AreaPesca_Apicum
- MAPA_II.6.3.11_32_AreaPesca_Bacuri
- MAPA_II.6.3.11_33_AreaPesca_Turiacu
- MAPA_II.6.3.11_34_AreaPesca_CandidoMendes
- MAPA_II.6.3.11_35_AreaPesca_Godofredo
- MAPA_II.6.3.11_36_AreaPesca_LuisDomingues
- MAPA_II.6.3.11_37_AreaPesca_Carutapera
- MAPA_II.6.3.11_38_AreaPesca_Viseu
- MAPA_II.6.3.11_39_AreaPesca_Tracuateua
- MAPA_II.6.3.11_40_AreaPesca_Quantipuru
- MAPA_II.6.3.11_41_AreaPesca_Primavera
- MAPA_II.6.3.11_42_AreaPesca_AugustoCorrea
- MAPA_II.6.3.11_43_AreaPesca_Braganca
- MAPA_II.6.3.11_44_AreaPesca_SaoJoaoPirabas
- MAPA_II.6.3.11_45_AreaPesca_Salinopolis
- MAPA_II.6.3.11_46_AreaPesca_SantaremNovo
- MAPA_II.6.3.11_47_AreaPesca_Maracana
- MAPA_II.6.3.11_48_AreaPesca_Marapanim
- MAPA_II.6.3.11_49_AreaPesca_MagalhaesBarata
- MAPA_II.6.3.11_50_AreaPesca_Curuca
- MAPA_II.6.3.11_51_AreaPesca_SaoJoaoPonta
- MAPA_II.6.3.11_52_AreaPesca_SaoCaetanoOrdiveles
- MAPA_II.6.3.11_53_AreaPesca_Vigia
- MAPA_II.6.3.11_54_AreaPesca_Belem
- MAPA_II.6.3.11_55_AreaPesca_Soure
- MAPA_II.6.3.13_AquiculturaA2
- MAPA_II.6.3.14_1_AreaPescaIndustrial_CE
- MAPA_II.6.3.14_2_AreaPescaIndustrial_PI
- MAPA_II.6.3.14_3_AreaPescaIndustrial_MA
- MAPA_II.6.3.14_4_AreaPescaIndustrial_PA

Simbologia:

Portos

Ou



Porto

Nome do Arquivo:**BG_02022_000024_2014_BBarr_ANP_28_09_2015_BlocosExploratorios 201404****Formato:** Vetor**Tipologia:** Polígono**Descrição:** Delimita os polígonos e apresenta os Blocos Exploratórios concedidos pela ANP.**Atributos:** A tabela de atributos contém os seguintes itens:

Nome	Alias	Tipo	Comprimento	Descrição
FID	FID	OID	4	Identificador
ID_OBJETO	ID_OBJETO	Double	8	Código de identificação
Shape	Shape	Geometry	0	Forma do shape
COD_BLOCO	COD_BLOCO	String	10	Código do bloco
AREA_TOTAL	AREA_TOTAL	Double	19	Área do Bloco
COD_FASE_C	COD_FASE_C	String	1	Código da Fase
DAT_ASSINA	DAT_ASSINA	String	10	Data de assinatura do Contrato
DAT_TERM1	DAT_TERM1	String	10	Data do Término do Contrato
ID	ID	String	120	Identificador
NOM_BACIA	NOM_BACIA	String	50	Nome da bacia
NOM_BLOCO	NOM_BLOCO	String	10	Nome do Bloco
NOM_FANTAS	NOM_FANTAS	String	50	Nome Fantasia do Bloco
NUM_CONTRA	NUM_CONTRA	String	30	Número do Contrato
NUM_DESCOBS	NUM_DESCOBS	Double	19	Número de Descobertas
NUM_RODADA	NUM_RODADA	Double	19	Número da Rodada ANP
OPERADOR_C	OPERADOR_C	String	80	Nome do Operador
ID1	ID1	Double	19	Identificador
Shape_Leng	Shape_Leng	Double	19	Comprimento do Bloco
Shape_Area	Shape_Area	Double	19	Área do Bloco

Mapas temáticos relacionados:

- MAPA_II.6.1.3.1_Geologia_Estrutural
- MAPA_II.6.1.3.2_Geologia_Fisiografia
- MAPA_II.6.1.3.3_Geologia_Faciologia
- MAPA_II.6.2.1.1_Quelonios
- MAPA_II.6.2.2.1_RecursosPesqueiros
- MAPA_II.6.2.3.1_Avifauna
- MAPA_II.6.2.4.1_Cetaceos
- MAPA_II.6.2.5.1_Sirenios
- MAPA_II.6.2.6.1_Ecosistemas
- MAPA_II.6.2.7.1_BancosBiogenicos
- MAPA_II.6.2.9.1_LocalizacaoEstacoesPlancton
- MAPA_II.6.2.10.1_LocalizacaoEstacoesBentos
- MAPA_II.6.2.10.2A_InspecaoVisualLocacoesPocos
- MAPA_II.6.2.10.2B_InspecaoVisualLocacoesPocos
- MAPA_II.6.3.11_01_AreaPesca_Fortim
- MAPA_II.6.3.11_02_AreaPesca_Itarema
- MAPA_II.6.3.11_03_AreaPesca_Acarau
- MAPA_II.6.3.11_04_AreaPesca_Camocim
- MAPA_II.6.3.11_05_AreaPesca_LuisCorreia

- MAPA_II.6.3.11_06_AreaPesca_Parnaiba
- MAPA_II.6.3.11_07_AreaPesca_Tutoia
- MAPA_II.6.3.11_08_AreaPesca_PaulinoNeves
- MAPA_II.6.3.11_09_AreaPesca_Barreirinhas
- MAPA_II.6.3.11_10_AreaPesca_StoAmaroMaranhao
- MAPA_II.6.3.11_11_AreaPesca_PrimeiraCruz
- MAPA_II.6.3.11_12_AreaPesca_HumbertoCampos
- MAPA_II.6.3.11_13_AreaPesca_Icatu
- MAPA_II.6.3.11_14_AreaPesca_Axixa
- MAPA_II.6.3.11_15_AreaPesca_Rosario
- MAPA_II.6.3.11_16_AreaPesca_Bacabeira
- MAPA_II.6.3.11_17_AreaPesca_SaoLuis
- MAPA_II.6.3.11_18_AreaPesca_SaoJoseRibamar
- MAPA_II.6.3.11_19_AreaPesca_PacoLumiar
- MAPA_II.6.3.11_20_AreaPesca_Raposa
- MAPA_II.6.3.11_21_AreaPesca_Cajapio
- MAPA_II.6.3.11_22_AreaPesca_Bacuritiba
- MAPA_II.6.3.11_23_AreaPesca_Alcantara
- MAPA_II.6.3.11_24_AreaPesca_Bequimao
- MAPA_II.6.3.11_25_AreaPesca_Pinheiro
- MAPA_II.6.3.11_26_AreaPesca_Guimaraes
- MAPA_II.6.3.11_27_AreaPesca_Cedral
- MAPA_II.6.3.11_28_AreaPesca_PortoRico
- MAPA_II.6.3.11_29_AreaPesca_Cururupu
- MAPA_II.6.3.11_30_AreaPesca_Serrano
- MAPA_II.6.3.11_31_AreaPesca_Apicum
- MAPA_II.6.3.11_32_AreaPesca_Bacuri
- MAPA_II.6.3.11_33_AreaPesca_Turiacu
- MAPA_II.6.3.11_34_AreaPesca_CandidoMendes
- MAPA_II.6.3.11_35_AreaPesca_Godofredo
- MAPA_II.6.3.11_36_AreaPesca_LuisDomingues
- MAPA_II.6.3.11_37_AreaPesca_Carutapera
- MAPA_II.6.3.11_38_AreaPesca_Viseu
- MAPA_II.6.3.11_39_AreaPesca_Tracuateua
- MAPA_II.6.3.11_40_AreaPesca_Quantipuru
- MAPA_II.6.3.11_41_AreaPesca_Primavera
- MAPA_II.6.3.11_42_AreaPesca_AugustoCorrea
- MAPA_II.6.3.11_43_AreaPesca_Braganca
- MAPA_II.6.3.11_44_AreaPesca_SaoJoaoPirabas
- MAPA_II.6.3.11_45_AreaPesca_Salinopolis
- MAPA_II.6.3.11_46_AreaPesca_SantaremNovo
- MAPA_II.6.3.11_47_AreaPesca_Maracana
- MAPA_II.6.3.11_48_AreaPesca_Marapanim
- MAPA_II.6.3.11_49_AreaPesca_MagalhaesBarata
- MAPA_II.6.3.11_50_AreaPesca_Curuca
- MAPA_II.6.3.11_51_AreaPesca_SaoJoaoPonta
- MAPA_II.6.3.11_52_AreaPesca_SaoCaetanoOrdivelas
- MAPA_II.6.3.11_53_AreaPesca_Vigia
- MAPA_II.6.3.11_54_AreaPesca_Belem
- MAPA_II.6.3.11_55_AreaPesca_Soure
- MAPA_II.6.3.13_AquiculturaA2
- MAPA_II.6.3.14_1_AreaPescaIndustrial_CE
- MAPA_II.6.3.14_2_AreaPescaIndustrial_PI
- MAPA_II.6.3.14_3_AreaPescaIndustrial_MA
- MAPA_II.6.3.14_4_AreaPescaIndustrial_PA

- MAPA_II.6.4.2_Areas_Prioritarias_Conservacao_A1
- MAPA_II.6.4.1_UCs_rev1
- MAPA_II.7.1_SinteseAmbiental_fl01
- MAPA_II.7.1_SinteseAmbiental_fl02
- MAPA_II.7.1_SinteseAmbiental_fl03
- MAPA_II.13.1_Vulnerabilidade_Inverno
- MAPA_II.13.2_Vulnerabilidade_Verao
- MAPA_II.13.3_Vulnerabilidade_8m_Verao
- MAPA_II.13.4_Vulnerabilidade_8m_Inverno
- MAPA_IE1_MapaIndice_A3
- MAPA_T1_MapaTatico_A3
- MAPA_T2_MapaTatico_A3
- MAPA_T3_MapaTatico_A3
- MAPA_T4_MapaTatico_A3

Simbologia: Blocos


Nome do Arquivo:**BG_02022_000024_2014_BBarr_AECOM_28_09_2015_RotaEmbarcacoes20150212****Formato:** Vetor**Tipologia:** Polígono**Descrição:** Área prevista de rota das embarcações**Atributos:** A tabela de atributos contém os seguintes itens:

Nome	Alias	Tipo	Comprimento	Descrição
FID	FID	OID	4	Identificador
Shape	Shape	Geometry	0	Forma do shape

Mapas temáticos relacionados:

- MAPA_II.6.31.2_AssentamentosHumanos
- MAPA_II.6.3.11_01_AreaPesca_Fortim
- MAPA_II.6.3.11_02_AreaPesca_Itarema
- MAPA_II.6.3.11_03_AreaPesca_Acarau
- MAPA_II.6.3.11_04_AreaPesca_Camocim
- MAPA_II.6.3.11_05_AreaPesca_LuisCorreia
- MAPA_II.6.3.11_06_AreaPesca_Parnaiba
- MAPA_II.6.3.11_07_AreaPesca_Tutoia
- MAPA_II.6.3.11_08_AreaPesca_PaulinoNeves
- MAPA_II.6.3.11_09_AreaPesca_Barreirinhas
- MAPA_II.6.3.11_10_AreaPesca_StoAmaroMaranhao
- MAPA_II.6.3.11_11_AreaPesca_PrimeiraCruz
- MAPA_II.6.3.11_12_AreaPesca_HumbertoCampos
- MAPA_II.6.3.11_13_AreaPesca_Icatu
- MAPA_II.6.3.11_14_AreaPesca_Axixa
- MAPA_II.6.3.11_15_AreaPesca_Rosario
- MAPA_II.6.3.11_16_AreaPesca_Bacabeira
- MAPA_II.6.3.11_17_AreaPesca_SaoLuis
- MAPA_II.6.3.11_18_AreaPesca_SaoJoseRibamar
- MAPA_II.6.3.11_19_AreaPesca_PacoLumiar
- MAPA_II.6.3.11_20_AreaPesca_Raposa
- MAPA_II.6.3.11_21_AreaPesca_Cajapio
- MAPA_II.6.3.11_22_AreaPesca_Bacuritiba
- MAPA_II.6.3.11_23_AreaPesca_Alcantara
- MAPA_II.6.3.11_24_AreaPesca_Bequimao
- MAPA_II.6.3.11_25_AreaPesca_Pinheiro
- MAPA_II.6.3.11_26_AreaPesca_Guimaraes
- MAPA_II.6.3.11_27_AreaPesca_Cedral
- MAPA_II.6.3.11_28_AreaPesca_PortoRico
- MAPA_II.6.3.11_29_AreaPesca_Cururupu
- MAPA_II.6.3.11_30_AreaPesca_Serrano
- MAPA_II.6.3.11_31_AreaPesca_Apicum
- MAPA_II.6.3.11_32_AreaPesca_Bacuri
- MAPA_II.6.3.11_33_AreaPesca_Turiacu
- MAPA_II.6.3.11_34_AreaPesca_CandidoMendes
- MAPA_II.6.3.11_35_AreaPesca_Godofredo
- MAPA_II.6.3.11_36_AreaPesca_LuisDomingues
- MAPA_II.6.3.11_37_AreaPesca_Carutapera
- MAPA_II.6.3.11_38_AreaPesca_Viseu
- MAPA_II.6.3.11_39_AreaPesca_Tracuateua

- MAPA_II.6.3.11_40_AreaPesca_Quantipuru
- MAPA_II.6.3.11_41_AreaPesca_Primavera
- MAPA_II.6.3.11_42_AreaPesca_AugustoCorrea
- MAPA_II.6.3.11_43_AreaPesca_Braganca
- MAPA_II.6.3.11_44_AreaPesca_SaoJoaoPirabas
- MAPA_II.6.3.11_45_AreaPesca_Salinopolis
- MAPA_II.6.3.11_46_AreaPesca_SantaremNovo
- MAPA_II.6.3.11_47_AreaPesca_Maracana
- MAPA_II.6.3.11_48_AreaPesca_Marapanim
- MAPA_II.6.3.11_49_AreaPesca_MagalhaesBarata
- MAPA_II.6.3.11_50_AreaPesca_Curuca
- MAPA_II.6.3.11_51_AreaPesca_SaoJoaoPonta
- MAPA_II.6.3.11_52_AreaPesca_SaoCaetanoOrdivelas
- MAPA_II.6.3.11_53_AreaPesca_Vigia
- MAPA_II.6.3.11_54_AreaPesca_Belem
- MAPA_II.6.3.11_55_AreaPesca_Soure
- MAPA_II63_13_AquiculturaA2
- MAPA_II6314_1_AreaPescaIndustrial_CE
- MAPA_II6314_2_AreaPescaIndustrial_PI
- MAPA_II6314_3_AreaPescaIndustrial_MA
- MAPA_II6314_4_AreaPescaIndustrial_PA


Simbologia: Rota das Embarcacoes

Nome do Arquivo:**BG_02022_000024_2014_BBarr_BG_28_09_2015_Pocos2014****Formato:** Vetor**Tipologia:** Ponto**Descrição:** Localização dos poços exploratórios**Atributos:** A tabela de atributos contém os seguintes itens:

Nome	Alias	Tipo	Comprimento	Descrição
FID	FID	OID	4	Identificador
Shape	Shape	Geometry	0	Forma do shape
ID_OBJETO	ID_OBJETO	Double	9	Número de Identificação dos poços exploratórios
Poco	Poco	String	254	Nome de identificação dos poços exploratórios
Lat	Lat	Double	19	Latitude
Long	Long	Double	19	Longitude

Mapas temáticos relacionados:

- MAPA_II.6.1.3_1_Estrutural
- MAPA_II.6.1.3_2_Fisiografico
- MAPA_II.6.1.3_3_Faciologico
- MAPA_II.6.2.10_2A _Inspecao_Visual_Locacoes_Pocos
- MAPA_II.6.2.10_2B _Inspecao_Visual_Locacoes_Pocos


Simbologia:
 Poços

Nome do Arquivo:**BG_02022_000024_2014_BBarr_AECOM_28_09_2015_Estrutural2003****Formato:** Vetor**Tipologia:** Linha**Descrição:** Dados Estruturais contendo as principais feições presentes nas porções emersas e imersas da Bacia barreirinhas.**Atributos:** A tabela de atributos contém os seguintes itens:

Nome	Alias	Tipo	Comprimento	Descrição
FID	FID	OID	4	Identificador
Shape	Shape	Geometry	0	Forma do shape
Tipo	Tipo	Short Integer	4	Código da feição geológica
Feicao	Feicao	Text	100	Identificação do tipo da feição geológica
Projeto	Projeto	Text	50	Fonte das informações geológicas

Mapa temático relacionado:

- Mapa_II5121_Geologia_Estrutural

Simbologia: Geologia Estrutural Falha Extensional Falhas Cenozóicas Fraturas

Nome do Arquivo:**BG_02022_000024_2014_BBarr_CPRM_28_09_2015_Fisiografico2008****Formato:** Vetor**Tipologia:** Polígono**Descrição:** Este shapefile delimita as principais feições fisiográficas da região sudeste brasileira e áreas oceânicas adjacentes.**Atributos:** A tabela de atributos contém os seguintes itens:

Nome	Alias	Tipo	Comprimento	Descrição
FID	FID	OID	4	Identificador
Shape	Shape	Geometry	0	Forma do shape
NOME	NOME	String	50	Nome da feição fisiográfica
TIPOLOGIA	TIPOLOGIA	String	25	Tipo da feição fisiográfica

Mapa temático relacionado:

- Mapa_II5122_Geologia_Fisiografia

Simbologia: Fisiografia

	Cadeia Submarina
	Monte Submarino
	Plataforma Continental
	Platô Norte Brasileiro
	Sopé Continental
	Talude Continental








Nome do Arquivo:**BG_02022_000024_2014_BBarr_PIATAM_28_09_2015_SedimentosFundo2014****Formato:** Vetor**Tipologia:** Polígono**Descrição:** Este shapefile delimita a Faciologia marinha na costa brasileira, com domínio carbonático na plataforma continental.**Atributos:** A tabela de atributos contém os seguintes itens:

Nome	Alias	Tipo	Comprimento	Descrição
FID	FID	OID	4	Identificador
Shape	Shape	Geometry	0	Forma do shape
TIPO	TIPO	String	25	Classes das Feições Faciológicas

Mapa temático relacionado:

- Mapa_II5123_Geologia_Faciologia

Simbologia:

	Areia
	Areia Cascalhosa
	Areia Lamosa
	Bancos de Areia
	Cascalho
	Cascalho Arenoso
	Lama
	Lama Areia Cascalho
	Lama Arenosa
	Lama Cascalhosa



Nome do Arquivo:**BG_02022_000024_2014_BBar_AECOM_28_09_2015_EstacoesAmostrais****Formato:** Vetor**Tipologia:** Polígono**Descrição:** Este shapefile mostra a localização das estações amostrais de plânctons e bentos.**Atributos:** A tabela de atributos contém os seguintes itens:

Nome	Alias	Tipo	Comprimento	Descrição
FID	FID	OID	4	Identificador
Shape	Shape	Geometry	0	Forma do shape
NOME	NOME	String	25	Nome de Identificação dos tipo de bentos
FONTE	FONTE	String	50	Fonte do dado

Mapa temático relacionado:

- MAPA_II.6.2.10.1_Localizacao_Estacoes_Bentos

Simbologia:**Estações Amostrais**

-  PIATAM OCEANO (2006)
-  REVIZEE NORTE (apud PIATAM OCEANO, 2006)






Nome do Arquivo:**BG_02022_000024_2014_BBarr_AECOM_28_09_2015_EcossistemasCosteiros****Formato:** Vetor**Tipologia:** Polígono**Descrição:** Este arquivo delimita os principais ecossistemas costeiros do Brasil, como: restingas, manguezais, praias, dunas entre outros.**Atributos:** A tabela de atributos contém os seguintes itens:

Nome	Alias	Tipo	Comprimento	Descrição
FID	FID	OID	4	Identificador
Shape	Shape	Geometry	0	Forma do shape
Name	Name	Text	254	Nome
FolderPath	FolderPath	Text	254	Tipo de Ecossistema

Mapas temáticos relacionados:

- MAPA_II.6.2.6.1_Ecossistemas
- MAPA_II71_SinteseAmbiental_fl01
- MAPA_II71_SinteseAmbiental_fl02
- MAPA_II71_SinteseAmbiental_fl03
- MAPA_II.13.1_PiorCaso_Inverno
- MAPA_II.13.2_PiorCaso_Verao
- MAPA_II.13.3_8m_Verão
- MAPA_II.13.4_8m_Inverno

Simbologia:**Ecossistemas Costeiros**

-  Banhados e áreas úmidas
-  Cheniers
-  Manguezais
-  Praias
-  Restinga

Nome do Arquivo:**BG_02022_000024_2014_BBarr_AECOM_28_09_2015_Estuarios****Formato:** Ponto**Descrição:** Representações dos ecossistemas costeiros (indicações dos estuários).**Atributos:** A tabela de atributos contém os seguintes itens:

Nome	Alias	Tipo	Comprimento	Descrição
FID	FID	OID	4	Identificador
Shape	Shape	Geometry	0	Forma do shape
Name	Name	String	50	Nome

Mapas temáticos relacionados:

- MAPA_II.6.2.6.1_Ecossistemas
- MAPA_II71_SinteseAmbiental_fl01
- MAPA_II71_SinteseAmbiental_fl02
- MAPA_II71_SinteseAmbiental_fl03
- MAPA_II.13.1_PiorCaso_Inverno
- MAPA_II.13.2_PiorCaso_Verao
- MAPA_II.13.3_8m_Verão
- MAPA_II.13.4_8m_Inverno

Simbologia:

Estuários

1 - Estuário do rio Amazonas


2 - Estuário do rio Pará

Nome do Arquivo:**BG_02022_000024_2014_BBarr_AECOM_28_09_2015_OcorrenciaEcosystemas****Formato:** Vetor**Tipologia:** Ponto**Descrição:** Apresentam as restingas identificadas pela equipe dentro da área do estudo**Atributos:** A tabela de atributos contém os seguintes itens:

Nome	Alias	Tipo	Comprimento	Descrição
FID	FID	OID	4	Identificador
Shape	Shape	Geometry	0	Forma do shape
Ecosystem	Ecosystem	String	100	Tipo de Ecosystema

Mapas temáticos relacionados:

- II.6.4_Unidades de Conservação



Simbologia: Áreas de Restinga

Nome do Arquivo:**BG_02022_000024_2014_BBarr_MMA_28_09_2015_UCs2015****Formato:** Vetor**Tipologia:** Polígono**Descrição:** Apresenta as Unidades de Conservação de Uso Sustentável e de Proteção Integral do Território Nacional**Atributos:** A tabela de atributos contém os seguintes itens:


Nome	Alias	Tipo	Comprimento	Descrição
FID	FID	OID	4	Identificador
Shape	Shape	Geometry	0	Forma do shape
NOME_UC1	NOME_UC1	String	254	Nome da Unidade de Conservação
CATEGORI3	CATEGORI3	String	254	Categoria SNUC
GRUPO4	GRUPO4	String	254	Grupo SNUC
ESFERA5	ESFERA5	String	254	Esfera a qual esta submetida
ANO_CRIA6	ANO_CRIA6	String	254	Ano da criação
GID7	GID7	String	254	GID
QUALIDADE8	QUALIDADE8	String	254	Fidelidade da representação do polígono
ATO_LEGA9	ATO_LEGA9	String	254	Ato legal de criação
DT_ULTIM10	DT_ULTIM10	String	254	Data da última atualização
CODIGO_U11	CODIGO_U11	String	254	Cod de identificação pelo MMA
NOME_ORG12	NOME_ORG12	String	254	Nome do órgão responsável

Mapas temáticos relacionados:

- II.6.4_Unidades de Conservação

Simbologia: **Proteção Integral** **Uso Sustentável**

ou

 Unidades de conservação

Nome do Arquivo:**BG_02022_000024_2014_BBarr_MMA_28_09_2015_AreasPrioritariasPROBIO2014****Formato:** Vetor**Tipologia:** Polígono**Descrição:** Apresenta as Áreas Prioritárias para a Conservação (PROBIO)**Atributos:** A tabela de atributos contém os seguintes itens:

Nome	Alias	Tipo	Comprimento	Descrição
FID	FID	OID	4	Identificador
Shape	Shape	Geometry	0	Forma do shape
AÇÃO_PRIOR	AÇÃO_PRIOR	String	254	Ação Prioritária
AREA_KM2	AREA_KM2	String	254	Área em Km2 do polígono
BIOMA	BIOMA	String	254	Tipo de Bioma
SUB_BIOMA	SUB_BIOMA	String	254	Tipo do Sub-Bioma
NOME	NOME	String	254	Nome da área prioritária
COD_ID	COD_ID	String	254	Código identificador
TIPO	TIPO	String	254	Tipo da área
IMPORTÂNCIA	IMPORTÂNCIA	String	254	Importância de conservação
PRIORIDADE	PRIORIDADE	String	254	Prioridade de conservação
UF	UF	String	254	Unidade Federativa

Mapas temáticos relacionados:

- MAPA_II.6.4_2_Areas_Prioritarias_Conservacao_A1

Simbologia:**ÁREAS PRIORITÁRIAS****Prioridade**

-  Alta
-  Muito Alta
-  Extremamente Alta

Nome do Arquivo:

BG_02022_000024_2014_BBar_AECOM_28_09_2015_AreaConcentracao_Sensibilidade

Formato: Vetor

Tipologia: Polígonos

Descrição: Apresenta as áreas de ocorrências dos recursos biológicos.

Atributos: A tabela de atributos contém os seguintes itens:

Nome	Alias	Tipo	Comprimento	Descrição
FID	FID	OID	4	Identificador
Shape	Shape	Geometry	0	Forma do shape
Name	Name	String	50	Nome das áreas
Color	Color	String	5	Separador das classes por cor
Tipo	Tipo	String	10	Classes dos recursos biológicos

Mapas temáticos relacionados:

- MAPA_II.6.2.1.1_Quelonios
- MAPA_II.6.2.2.1_RecursosPesqueiros
- MAPA_II.6.2.3.1_Aves
- MAPA_II.6.2.4.1_Cetáceos
- MAPA_II.6.2.5.1_Sirenios
- MAPA_II.6.2.7.1_BancosBiogenicos
- MAPA_II.7.1_SinteseAmbiental_fl01
- MAPA_II.7.1_SinteseAmbiental_fl02
- MAPA_II.7.1_SinteseAmbiental_fl03
- MAPA_II.13.1_PiorCaso_Inverno
- MAPA_II.13.2_PiorCaso_Verao
- MAPA_II.13.3_8m_Verão
- MAPA_II.13.4_8m_Inverno

Simbologia

Áreas de Concentração

-  Avifauna
-  Bancos Biogênicos
-  Cetáceos
-  Crustáceos
-  Peixes
-  Quelônios
-  Sirênios
-  Múltiplos Recursos

Nome do Arquivo:

BG_02022_00024_2014_BBarr_AECOM_28_09_2015_RecursosBiologicos

Formato: Vetor

Tipologia: Pontos

Descrição: Apresenta a localização das ocorrências dos recursos biológicos















Atributos: A tabela de atributos contém os seguintes itens:

Nome	Alias	Tipo	Comprimento	Descrição
FID	FID	OID	4	Identificador
Shape	Shape	Geometry	0	Forma do shape
OBJECTID	OBJECTID	Integer	50	Identificador do ponto
Tipo	Tipo	SmallInteger	4	Identificador da Ordem do recurso biológico
GRUPO	GRUPO	String	50	Grupo do recursos biológicos
ORDEM	ORDEM	String	30	Ordem do recurso biológico

Mapas temáticos relacionados:

- MAPA_II.6.2.1.1_Quelonios
- MAPA_II.6.2.2.1_RecursosPesqueiros
- MAPA_II.6.2.3.1_Aves
- MAPA_II.6.2.4.1_Cetáceos
- MAPA_II.6.2.5.1_Sirenios
- MAPA_II.6.2.7.1_BancosBiogenicos
- MAPA_II.7.1_SinteseAmbiental_fl01
- MAPA_II.7.1_SinteseAmbiental_fl02
- MAPA_II.7.1_SinteseAmbiental_fl03
- MAPA_II.13.1_PiorCaso_Inverno
- MAPA_II.13.2_PiorCaso_Verao
- MAPA_II.13.3_8m_Verão
- MAPA_II.13.4_8m_Inverno

Simbologia

 Pequenos cetáceos	 Quelônios	 Área de alimentação (Quelônios)
 Sirênios	 Aves Marinhas costeiras	 Área de reprodução (Quelônios)
 Peixes Pelágicos	 Anseriformes	 Área de alimentação (Aves)
 Peixes Demersais	 Aves Aquáticas mergulhadoras	 Área de reprodução (Aves)
 Bivalves	 Aves Aquáticas pernaltas	 Área de alimentação (Mamíferos aquáticos)
 Camarões	 Aves Limícolas	 Área de reprodução (Mamíferos aquáticos)
 Caranguejos e Siris	 Bancos de algas	
 Lagostas	 Recifes de coral	

Nome do Arquivo:**BG_02022_000024_2014_BBarr_PPLC_16_06_2014_ISL201406****Formato:** Vetor**Tipologia:** Linha

Descrição: Este shapefile é constituído por linhas que representam a classificação da costa brasileira em níveis de sensibilidade ambiental frente a um evento de derramamento de óleo no mar. Escala de valores entre 1 e 10, que expressam a sensibilidade relativada costa ao impacto causado pelo contato com a mancha de óleo. Quanto menos sensível o ambiente, menor o seu índice. É apresentada a classe de ISL (Índice de Sensibilidade do Litoral) de cada trecho da costa de acordo com suas características físicas, geomorfológicas e biológicas. As geometrias (linhas) foram geradas a partir da classificação visual de imagens de satélite (ESRI World Imagery / Google Earth) e as categorizações de ISL foram feitas a partir de dados primários (levantamento de campo) e secundários (interpretação de imagens de satélite).

Atributos: A tabela de atributos contém os seguintes itens:

Nome	Alias	Tipo	Comprimento	Descrição
FID	FID	OID	4	Identificador
Shape	Shape	Geometry	0	Forma do shape
ISL	ISL	SmallInteger	4	Índice de sensibilidade do litoral
Shape_Leng	Shape_Leng	Double	0	Comprimento

Mapas temáticos relacionados:

- MAPA_II71_SinteseAmbiental_fl01
- MAPA_II71_SinteseAmbiental_fl02
- MAPA_II71_SinteseAmbiental_fl03
- MAPA_II.13.1_PiorCaso_Inverno
- MAPA_II.13.2_PiorCaso_Verao
- MAPA_II.13.3_8m_Verão
- MAPA_II.13.4_8m_Inverno
- Mapa_Tático_1
- Mapa_Tático_2
- Mapa_Tático_3
- Mapa_Tático_4

Simbologia:**Índice de Sensibilidade do Litoral**

-  1
-  2
-  3
-  4
-  5
-  6
-  7
-  8
-  9
-  10

Nome do Arquivo:

BG_02022_000024_2014_BBarr_AECOM_28_09_2015_DadosSocioeconomicos20150714

Formato: Vetor

Tipologia: Polígono

Descrição: Arquivo que constam todos os dados coletados do censo do IBGE

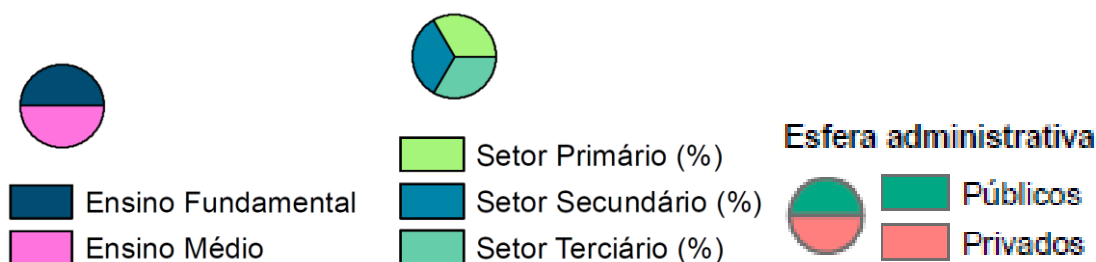
Atributos: A tabela de atributos contém os seguintes itens:

Nome	Alias	Tipo	Comprimento	Descrição
FID	FID	OID	4	Identificador
Shape	Shape	Geometry	0	Forma do shape
NM_MUNICIP	NM_MUNICIP	String	50	Nome do município
UF	UF	String	20	Unidade Federativa
POP_TOTA	POP_TOTA	Double	19	População Total
PIB_TOTAL	PIB_TOTAL	Double	19	Produto Interno Bruto (PIB) Total
PIB_primar	PIB_primar	Double	19	PIB primário
PIB_secund	PIB_secund	Double	19	PIB secundário
PIB_tercia	PIB_tercia	Double	19	PIB terciário
SAUDE_priv	SAUDE_priv	Double	19	Unidades privadas de saúde
SAUDE_pub	SAUDE_pub	Double	19	Unidades públicas de saúde
SAUDE_tota	SAUDE_tota	Double	19	Todas as unidades de saúde
LEITOS_por	LEITOS_por	Double	19	% de Leitos
ENSINO_fun	ENSINO_fun	Double	19	Escolas com ensino fundamental
ENSINO_med	ENSINO_med	Double	19	Escolas com ensino médio

Mapas temáticos relacionados:

- MAPA_II.6.3.11_23_AreaPesca_Alcantara

Simbologia:



Nome do Arquivo:**BG_02022_000024_2014_BBarr_AECOM_28_09_2015_TerrasIndigenasPT2014****Formato:** Vetor**Tipologia:** Pontos**Descrição:** Apresenta a localização das comunidades indígenas dos municípios estudados.**Atributos:** A tabela de atributos contém os seguintes itens:

Nome	Alias	Tipo	Comprimento	Descrição
FID	FID	OID	4	Identificador do GIS
Shape	Shape	Geometry	0	Forma do shape
terrai_cod	terrai_cod	Double	19	Código de identificação da terra indígena
terrain_nom	terrain_nom	String	254	Nome da terra indígena
status_ter	status_ter	String	254	Status da terra indígena
fase_descr	fase_descr	String	254	Descrição da fase de homologação
tipo_terra	tipo_terra	String	254	Tipo da Terra
situa_de	situa_de	String	254	Status da situação
tipo_area	tipo_area	String	254	Tipo da área

Mapas temáticos relacionados:

- MAPA_II.6.3.18_1_ComunidadesTradicionais

Simbologia
 Terra Indígena (delimitada)



Nome do Arquivo:**BG_02022_000024_2014_BBarr_AECOM_28_09_2015_TerrasIndigenasPL2014****Formato:** Vetor**Tipologia:** Polígonos**Descrição:** Apresenta a localização das comunidades indígenas dos municípios estudados.**Atributos:** A tabela de atributos contém os seguintes itens:

Nome	Alias	Tipo	Comprimento	Descrição
FID	FID	OID	4	Identificador do GIS
Shape	Shape	Geometry	0	Forma do shape
terrai_cod	terrai_cod	Double	19	Código de identificação da terra indígena
terrain_nom	terrain_nom	String	254	Nome da terra indígena
status_ter	status_ter	String	254	Status da terra indígena
fase_descr	fase_descr	String	254	Descrição da fase de homologação
tipo_terra	tipo_terra	String	254	Tipo da Terra
situa_de	situa_de	String	254	Status da situação
tipo_area	tipo_area	String	254	Tipo da área
undadm_cod	undadm_cod	String	254	Código identificação do PROBIO
fase_terra	fase_terra	String	254	Número da fase do processo do PROBIO

Mapas temáticos relacionados:

- MAPA_II.6.3.18_1_ComunidadesTradicionais

Simbologia

-  Terra Indígena (declarada)
-  Terra Indígena (regularizada)

Nome do Arquivo:**BG_02022_000024_2014_BBarr_AECOM_28_09_2015_CTRempresas201408****Formato:** Vetor**Tipologia:** Pontos**Descrição:** Apresenta a localização das Centrais de Tratamento de Resíduos aptas a receberem os resíduos gerados pelo projeto**Atributos:** A tabela de atributos contém os seguintes itens:

Nome	Alias	Tipo	Comprimento	Descrição
FID	FID	OID	4	Identificador do GIS
Shape	Shape	Geometry	0	Forma do shape
NOME	NOME	String	50	Nome da CTR
MUNICIPIO	MUNICIPIO	String	25	Nome do município a qual está localizada
UF	UF	String	2	Unidade federativa
DESCRICA0	DESCRICA0	String	200	Descrição da atividade da CTR

Mapas temáticos relacionados:

- MAPA_II634_1_GerenciamentoResiduos

Simbologia


Centrais de Tratamentos de Resíduos (CTRs)

Nome do Arquivo:**BG_02022_000024_2014_BBarr_AECOM_28_09_2015_CTRdistanciasPorto****Formato:** Vetor**Tipologia:** Linhas**Descrição:** Apresentam as rodovias que ligam o porto de itaqui as Centrais de Tratamento de Resíduos aptas a receberem os resíduos gerados pelo projeto**Atributos:** A tabela de atributos contém os seguintes itens:

Nome	Alias	Tipo	Comprimento	Descrição
FID	FID	OID	4	Identificador do GIS
Shape	Shape	Geometry	0	Forma do shape
NM_RODOVIA	NM_RODOVIA	String	10	Nome da rodovia

Mapas temáticos relacionados:

- MAPA_II634_1_GerenciamentoResiduos

Simbologia Rodovias de acesso dos Portos às CTRs

Nome do Arquivo:**BG_02022_000024_2014_BBarr_FUNAI_28_09_2015_Assentamentos20140827****Formato:** Vetor**Tipologia:** Polígonos**Descrição:** Apresenta a localização dos assentamentos dos municípios estudados.**Atributos:** A tabela de atributos contém os seguintes itens:

Nome	Alias	Tipo	Comprimento	Descrição
FID	FID	OID	4	Identificador do GIS
Shape	Shape	Geometry	0	Forma do shape
GRID0	GRID0	String	254	Código de identificação
CD_SIPRA	CD_SIPRA	String	254	Código de identificação
MODALID2	MODALID2	String	254	Modalidade
NOMEPROJ	MONEPROJ	String	254	Nome do Projeto
FASE	FASE	String	254	Fase
CAPACID5	CAPACID5	String	254	Capacidade
BENEFIC6	BENEFIC6	String	254	Nº de Beneficiados
SR_N7	SR_N7	String	254	
REGIAO	REGIAO	String	254	Região
MUNICIPI9	MUNICIPI9	String	254	Município
GEOCODIG10	GEOCODIG10	String	254	Geocódigo – IBGE
DATA_CR11	DATA_CR11	String	254	Data de criação
FORMA_OB13	FORMA_OB13	String	254	Forma de obtenção
ESFERA14	ESFERA14	String	254	Esfera
AREA_CAL15	AREA_CAL15	String	254	Área m2

Mapas temáticos relacionados:

- MAPA_II631_2_AssentamentosHumanos

Simbologia
 Assentamentos

Nome do Arquivo:**BG_02022_000024_2014_BBarr_PROCEANO_14_09_2015_Agua_8_JFMAMJ_Probabilidade****Formato:** Vetor**Tipologia:** Polígonos**Descrição:** Apresenta a pluma de dispersão de óleo cru em caso de vazamento - volume total de 8 m³ (pequeno porte) - no período de simulação de 30 dias, no verão.**Atributos:** A tabela de atributos contém os seguintes itens:











Nome	Alias	Tipo	Comprimento	Descrição
FID	FID	OID	4	Identificador
Shape	Shape	Geometry	0	Forma do shape
Prob	Prob	Double	0	Valor probabilidade

Mapas temáticos relacionados:

- MAPA_II.13.4_8m_Verão

Simbologia

Probabilidade de presença de óleo (%)

	0,2 - 10
	10,01 - 20
	20,01 - 30
	30,01 - 40
	40,01 - 50
	50,01 - 60
	60,01 - 70
	70,01 - 80
	80,01 - 90
	90,01 - 100

Nome do Arquivo:**BG_02022_000024_2014_BBarr_PROCEANO_14_09_2015_Agua_JASOND_Probabilidade****Formato:** Vetor**Tipologia:** Polígonos**Descrição:** Apresenta a pluma de dispersão de óleo cru em caso de vazamento - volume total de 8 m³ (pequeno porte) - no período de simulação de 30 dias, no inverno.**Atributos:** A tabela de atributos contém os seguintes itens:











Nome	Alias	Tipo	Comprimento	Descrição
FID	FID	OID	4	Identificador
Shape	Shape	Geometry	0	Forma do shape
Prob	Prob	Double	0	Valor probabilidade

Mapas temáticos relacionados:

- MAPA_II.13.3_8m_Inverno

Simbologia

Probabilidade de presença de óleo (%)

	0,2 - 10
	10,01 - 20
	20,01 - 30
	30,01 - 40
	40,01 - 50
	50,01 - 60
	60,01 - 70
	70,01 - 80
	80,01 - 90
	90,01 - 100

Nome do Arquivo:**BG_02022_000024_2014_BBarr_PROCEANO_14_09_2015_Agua_PC_JANSOND_Probabilidade****Formato:** Vetor**Tipologia:** Polígonos**Descrição:** Apresenta a pluma de dispersão de óleo cru em caso de vazamento - volume total de 8.900 m³ (Blowout)- no período de simulação de 60 dias, no inverno.**Atributos:** A tabela de atributos contém os seguintes itens:











Nome	Alias	Tipo	Comprimento	Descrição
FID	FID	OID	4	Identificador
Shape	Shape	Geometry	0	Forma do shape
Prob	Prob	Double	0	Valor probabilidade

Mapas temáticos relacionados:

- MAPA_II.13.1_PiorCaso_Inverno

Simbologia

Probabilidade de presença de óleo (%)

	0,2 - 10
	10,01 - 20
	20,01 - 30
	30,01 - 40
	40,01 - 50
	50,01 - 60
	60,01 - 70
	70,01 - 80
	80,01 - 90
	90,01 - 100

Nome do Arquivo:**BG_02022_000024_2014_BBarr_PROCEANO_14_09_2015_Agua_PC_JFMAMJ_Probabilida de****Formato:** Vetor**Tipologia:** Polígonos**Descrição:** Apresenta a pluma de dispersão de óleo cru em caso de vazamento - volume total de 8.900 m³ (Blowout) - no período de simulação de 60 dias, no verão.**Atributos:** A tabela de atributos contém os seguintes itens:











Nome	Alias	Tipo	Comprimento	Descrição
FID	FID	OID	4	Identificador
Shape	Shape	Geometry	0	Forma do shape
VALUE	VALUE	Double	0	Valor probabilidade

Mapas temáticos relacionados:

- MAPA_II.13.3_8m_Verão

Simbologia

Probabilidade de presença de óleo (%)

	0,2 - 10
	10,01 - 20
	20,01 - 30
	30,01 - 40
	40,01 - 50
	50,01 - 60
	60,01 - 70
	70,01 - 80
	80,01 - 90
	90,01 - 100

Nome do Arquivo:**BG_02022_000024_2014_BBarr_AECOM_28_09_2015_ComunidadesPesqueiras2015****Formato:** Vetor**Tipologia:** Pontos**Descrição:** Apresenta a localização das comunidades de pesca dos municípios estudados.**Atributos:** A tabela de atributos contém os seguintes itens:

Nome	Alias	Tipo	Comprimento	Descrição
FID	FID	OID	4	Identificador do GIS
Shape	Shape	Geometry	0	Forma do shape
Name	Name	String	254	Nome da comunidade pesqueira
SymbolID	SymbolID	Integer	9	Identificador da comunidade
MUNICIPIO	MUNICIPIO	String	30	Município a qual a comunidade esta inserida
UF	UF	String	2	Unidade Federativa

Mapas temáticos relacionados:

- MAPA_II.6.3.11_01_AreaPesca_Fortim
- MAPA_II.6.3.11_02_AreaPesca_Itarema
- MAPA_II.6.3.11_03_AreaPesca_Acarau
- MAPA_II.6.3.11_04_AreaPesca_Camocim
- MAPA_II.6.3.11_05_AreaPesca_LuisCorreia
- MAPA_II.6.3.11_06_AreaPesca_Parnaiba
- MAPA_II.6.3.11_07_AreaPesca_Tutoia
- MAPA_II.6.3.11_08_AreaPesca_PaulinoNeves
- MAPA_II.6.3.11_09_AreaPesca_Barreirinhas
- MAPA_II.6.3.11_10_AreaPesca_StoAmaroMaranhao
- MAPA_II.6.3.11_11_AreaPesca_PrimeiraCruz
- MAPA_II.6.3.11_12_AreaPesca_HumbertoCampos
- MAPA_II.6.3.11_13_AreaPesca_Icatu
- MAPA_II.6.3.11_14_AreaPesca_Axixa
- MAPA_II.6.3.11_15_AreaPesca_Rosario
- MAPA_II.6.3.11_16_AreaPesca_Bacabeira
- MAPA_II.6.3.11_17_AreaPesca_SaoLuis
- MAPA_II.6.3.11_18_AreaPesca_SaoJoseRibamar
- MAPA_II.6.3.11_19_AreaPesca_PacoLumiar
- MAPA_II.6.3.11_20_AreaPesca_Raposa
- MAPA_II.6.3.11_21_AreaPesca_Cajapio
- MAPA_II.6.3.11_22_AreaPesca_Bacuritiba
- MAPA_II.6.3.11_23_AreaPesca_Alcantara
- MAPA_II.6.3.11_24_AreaPesca_Bequimao
- MAPA_II.6.3.11_25_AreaPesca_Pinheiro
- MAPA_II.6.3.11_26_AreaPesca_Guimaraes
- MAPA_II.6.3.11_27_AreaPesca_Cedral
- MAPA_II.6.3.11_28_AreaPesca_PortoRico

- MAPA_II.6.3.11_29_AreaPesca_Cururupu
- MAPA_II.6.3.11_30_AreaPesca_Serrano
- MAPA_II.6.3.11_31_AreaPesca_Apicum
- MAPA_II.6.3.11_32_AreaPesca_Bacuri
- MAPA_II.6.3.11_33_AreaPesca_Turiacu
- MAPA_II.6.3.11_34_AreaPesca_CandidoMendes
- MAPA_II.6.3.11_35_AreaPesca_Godofredo
- MAPA_II.6.3.11_36_AreaPesca_LuisDomingues
- MAPA_II.6.3.11_37_AreaPesca_Carutapera
- MAPA_II.6.3.11_38_AreaPesca_Viseu
- MAPA_II.6.3.11_39_AreaPesca_Tracuateua
- MAPA_II.6.3.11_40_AreaPesca_Quantipuru
- MAPA_II.6.3.11_41_AreaPesca_Primavera
- MAPA_II.6.3.11_42_AreaPesca_AugustoCorrea
- MAPA_II.6.3.11_43_AreaPesca_Braganca
- MAPA_II.6.3.11_44_AreaPesca_SaoJoaoPirabas
- MAPA_II.6.3.11_45_AreaPesca_Salinopolis
- MAPA_II.6.3.11_46_AreaPesca_SantaremNovo
- MAPA_II.6.3.11_47_AreaPesca_Maracana
- MAPA_II.6.3.11_48_AreaPesca_Marapanim
- MAPA_II.6.3.11_49_AreaPesca_MagalhaesBarata
- MAPA_II.6.3.11_50_AreaPesca_Curuca
- MAPA_II.6.3.11_51_AreaPesca_SaoJoaoPonta
- MAPA_II.6.3.11_52_AreaPesca_SaoCaetanoOrdiveles
- MAPA_II.6.3.11_53_AreaPesca_Vigia
- MAPA_II.6.3.11_54_AreaPesca_Belem
- MAPA_II.6.3.11_55_AreaPesca_Soure
- MAPA_II.6.3.13_AquiculturaA2
- MAPA_II.6.3.14_1_AreaPescaIndustrial_CE
- MAPA_II.6.3.14_2_AreaPescaIndustrial_PI
- MAPA_II.6.3.14_3_AreaPescaIndustrial_MA
- MAPA_II.6.3.14_4_AreaPescaIndustrial_PA

Simbologia







Nome do Arquivo:**BG_02022_000024_2014_BBarr_AECOM_28_09_2015_MunicipiosAquicultura2014****Formato:** Vetor**Tipologia:** Polígonos**Descrição:** Apresenta a localização atividades de aquicultura nos municípios estudados.**Atributos:** A tabela de atributos contém os seguintes itens:

Nome	Alias	Tipo	Comprimento	Descrição
FID	FID	OID	4	Identificador do GIS
Shape	Shape	Geometry	0	Forma do shape
NM_MUNICIP	NM_MUNICIP			Nome do município
CD_GEOCODM	CD_GEOCODM	String	254	Geocódigo – IBGE
UF	UF	String	254	Unidade Federativa
Aquicultur	Aquicultur	String	254	Número de locais de cultivos mapeados

Mapas temáticos relacionados:

- MAPA_II63_13_AquiculturaA2

Simbologia**Nº de locais de cultivos**

-  0
-  1 - 2
-  3 - 6
-  7 - 14

Nome do Arquivo:

BG_02022_000024_2014_BBarr_AECOM_PREMIERTOTALCHEVRON_2014_10_01_AreasPesca_Acarau

Formato: Vetor

Tipologia: Polígono

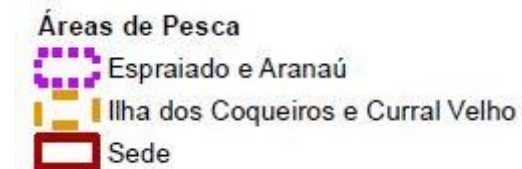
Descrição: Áreas de pesca do município apresentada por comunidade e município. Nos atributos é apresentado o tipo da área: Pesca artesanal, Pesca Industrial ou Pesqueiro (quando aplicável para o município). As áreas foram delimitadas a partir de campos realizados pela AECOM entre 2013 e 2014.

Atributos: A tabela de atributos contém os seguintes itens:

Nome	Alias	Tipo	Comprimento	Descrição
FID	FID	OID	4	Identificador
Shape	Shape	Geometry	0	Forma do shape
Município	Município	String	50	Acaraú
Tipo	Tipo	String	30	Áreas de pesca (industrial ou artesanal)
Comunidade	Comunidade	String	50	Comunidades pesqueiras de Acaraú

Mapas temáticos relacionados:

- MAPA_II.6.3.11_03_AreaPesca_Acarau

Simbologia:

Nome do Arquivo:**BG_02022_000024_2014_BBar_AECOMeBG_28_09_2015_AreasPesca_Alcantara201501****Formato:** Vetor**Tipologia:** Polígono

Descrição: Áreas de pesca do município apresentada por comunidade e município. Nos atributos é apresentado o tipo da área: Pesca artesanal, Pesca Industrial ou Pesqueiro (quando aplicável para o município). As áreas foram delimitadas a partir de campos realizados pela AECOM entre 2013 e 2014.

Atributos: A tabela de atributos contém os seguintes itens:

Nome	Alias	Tipo	Comprimento	Descrição
FID	FID	OID	4	Identificador
Shape	Shape	Geometry	0	Forma do shape
Name	Name	String	254	Comunidades pesqueiras de Alcântara
Município	Município	String	50	Alcântara
Tipo	Tipo	String	50	Áreas de pesca (industrial ou artesanal)
Comunidade	Comunidade	String	50	Comunidades pesqueiras de Alcântara

Mapas temáticos relacionados:

- MAPA_II.6.3.11_23_AreaPesca_Alcantara

Simbologia:**Áreas de Pesca**
 Prainha, Ponta da Areia e São João de Côrtes

 Sede

 Vista Alegre

Nome do Arquivo:**BG_02022_000024_2014_BBar_AECOMeBG_28_09_2015_AreasPesca_ApicumAcu201501****Formato:** Vetor**Tipologia:** Polígono


Descrição: Áreas de pesca do município apresentada por comunidade e município. Nos atributos é apresentado o tipo da área: Pesca artesanal, Pesca Industrial ou Pesqueiro (quando aplicável para o município). As áreas foram delimitadas a partir de campos realizados pela AECOM entre 2013 e 2014.

Atributos: A tabela de atributos contém os seguintes itens:

Nome	Alias	Tipo	Comprimento	Descrição
FID	FID	OID	4	Identificador
Shape	Shape	Geometry	0	Forma do shape
Name	Name	String	254	Comunidades pesqueiras de Apicum-Açu
Município	Município	String	50	Apicum-Açu
Tipo	Tipo	String	50	Áreas de pesca (industrial ou artesanal)
Comunidade	Comunidade	String	50	Comunidades pesqueiras de Apicum-Açu

Mapas temáticos relacionados:

- MAPA_II.6.3.11_31_AreaPesca_Apicum

Simbologia:**Área de Pesca**
 Sede e Retiro**

Nome do Arquivo:**BG_02022_000024_2014_BBar_AECOMeBG_28_09_2015_AreasPesca_AugustoCorreia201310****Formato:** Vetor**Tipologia:** Polígono**Descrição:** Áreas de pesca do município apresentada por comunidade e município. Nos atributos é apresentado o tipo da área: Pesca artesanal, Pesca Industrial ou Pesqueiro (quando aplicável para o município). As áreas foram delimitadas a partir de campos realizados pela AECOM entre 2013 e 2014.**Atributos:** A tabela de atributos contém os seguintes itens:

Nome	Alias	Tipo	Comprimento	Descrição
FID	FID	OID	4	Identificador
Shape	Shape	Geometry	0	Forma do shape
Name	Name	String	254	Comunidades pesqueiras de Augusto Corrêa
Município	Município	String	50	Augusto Corrêa
Tipo	Tipo	String	50	Áreas de pesca (industrial ou artesanal)
Comunidade	Comunidade	String	50	Comunidades pesqueiras de Augusto Corrêa

Mapas temáticos relacionados:

- MAPA_II.6.3.11_42_AreaPesca_AugustoCorrea

Simbologia:

Áreas de Pesca



Demais Comunidades



Sede e Nova Olinda

Nome do Arquivo:**BG_02022_000024_2014_BBar_AECOMeBG_28_09_2015_AreasPesca_Axixa201501****Formato:** Vetor**Tipologia:** Polígono

Descrição: Áreas de pesca do município apresentada por comunidade e município. Nos atributos é apresentado o tipo da área: Pesca artesanal, Pesca Industrial ou Pesqueiro (quando aplicável para o município). As áreas foram delimitadas a partir de campos realizados pela AECOM entre 2013 e 2014.

Atributos: A tabela de atributos contém os seguintes itens:



Nome	Alias	Tipo	Comprimento	Descrição
FID	FID	OID	4	Identificador
Shape	Shape	Geometry	0	Forma do shape
Name	Name	String	254	Comunidades pesqueiras de Axixá
Município	Município	String	50	Axixá
Tipo	Tipo	String	50	Áreas de pesca (industrial ou artesanal)
Comunidade	Comunidade	String	50	Comunidades pesqueiras de Axixá

Mapas temáticos relacionados:

- MAPA_II.6.3.11_14_AreaPesca_Axixa

Simbologia:

Áreas de Pesca

-  Sede e Belém
-  Ruy Vaz**

Nome do Arquivo:**BG_02022_000024_2014_BBar_AECOMeBG_28_09_2015_AreasPesca_Bacabeiras201501****Formato:** Vetor**Tipologia:** Polígono

Descrição: Áreas de pesca do município apresentada por comunidade e município. Nos atributos é apresentado o tipo da área: Pesca artesanal, Pesca Industrial ou Pesqueiro (quando aplicável para o município). As áreas foram delimitadas a partir de campos realizados pela AECOM entre 2013 e 2014.

Atributos: A tabela de atributos contém os seguintes itens:

Nome	Alias	Tipo	Comprimento	Descrição
FID	FID	OID	4	Identificador
Shape	Shape	Geometry	0	Forma do shape
Name	Name	String	254	Comunidades pesqueiras de Bacabeira
Município	Município	String	50	Bacabeira
Tipo	Tipo	String	50	Áreas de pesca (industrial ou artesanal)
Comunidade	Comunidade	String	50	Comunidades pesqueiras de Bacabeira

Mapas temáticos relacionados:

- MAPA_II.6.3.11_16_AreaPesca_Bacabeira

Simbologia:**Áreas de Pesca**

 Periz de Baixo, Sede e Zé Pedro

Nome do Arquivo:**BG_02022_000024_2014_BBar_AECOMeBG_28_09_2015_AreasPesca_Bacuri201501****Formato:** Vetor**Tipologia:** Polígono

Descrição: Áreas de pesca do município apresentada por comunidade e município. Nos atributos é apresentado o tipo da área: Pesca artesanal, Pesca Industrial ou Pesqueiro (quando aplicável para o município). As áreas foram delimitadas a partir de campos realizados pela AECOM entre 2013 e 2014.

Atributos: A tabela de atributos contém os seguintes itens:

Nome	Alias	Tipo	Comprimento	Descrição
FID	FID	OID	4	Identificador
Shape	Shape	Geometry	0	Forma do shape
Name	Name	String	254	Comunidades pesqueiras de Bacuri
Município	Município	String	50	Bacuri
Tipo	Tipo	String	50	Áreas de pesca (industrial ou artesanal)
Comunidade	Comunidade	String	50	Comunidades pesqueiras de Bacuri

Mapas temáticos relacionados:

- MAPA_II.6.3.11_32_AreaPesca_Bacuri

Simbologia:**Áreas de Pesca**

-  São Paulo
-  Sede

Nome do Arquivo:**BG_02022_000024_2014_BBar_AECOMeBG_28_09_2015_AreasPesca_Bacurituba201501****Formato:** Vetor**Tipologia:** Polígono

Descrição: Áreas de pesca do município apresentada por comunidade e município. Nos atributos é apresentado o tipo da área: Pesca artesanal, Pesca Industrial ou Pesqueiro (quando aplicável para o município). As áreas foram delimitadas a partir de campos realizados pela AECOM entre 2013 e 2014.

Atributos: A tabela de atributos contém os seguintes itens:

Nome	Alias	Tipo	Comprimento	Descrição
FID	FID	OID	4	Identificador
Shape	Shape	Geometry	0	Forma do shape
Name	Name	String	254	Comunidades pesqueiras de Bacurituba
Município	Município	String	50	Bacurituba
Tipo	Tipo	String	50	Áreas de pesca (industrial ou artesanal)
Comunidade	Comunidade	String	50	Comunidades pesqueiras de Bacurituba

Mapas temáticos relacionados:

- MAPA_II.6.3.11_22_AreaPesca_Bacurituba

Simbologia:**Áreas de Pesca**

Beira de Costa**



Sede



Tucum e Prazeres**

Nome do Arquivo:**BG_02022_000024_2014_BBar_AECOMeBG_28_09_2015_AreasPesca_Barreirinhas2013****Formato:** Vetor**Tipologia:** Polígono

Descrição: Áreas de pesca do município apresentada por comunidade e município. Nos atributos é apresentado o tipo da área: Pesca artesanal, Pesca Industrial ou Pesqueiro (quando aplicável para o município). As áreas foram delimitadas a partir de campos realizados pela AECOM entre 2013 e 2014.

Atributos: A tabela de atributos contém os seguintes itens:

Nome	Alias	Tipo	Comprimento	Descrição
FID	FID	OID	4	Identificador
Shape	Shape	Geometry	0	Forma do shape
Município	Município	String	50	Barreirinhas
Tipo	Tipo	String	30	Áreas de pesca (industrial ou artesanal)
Comunidade	Comunidade	String	50	Comunidades pesqueiras de Barreirinhas

Mapas temáticos relacionados:

- MAPA_II.6.3.11_09_AreaPesca_Barreirinhas

Simbologia:**Áreas de Pesca**

Sede



Caburé



Mandacaru; Bar da Hora e Atins

Nome do Arquivo:**BG_02022_000024_2014_BBar_AECOMeBG_28_09_2015_AreasPesca_Belem201310****Formato:** Vetor**Tipologia:** Polígono


Descrição: Áreas de pesca do município apresentada por comunidade e município. Nos atributos é apresentado o tipo da área: Pesca artesanal, Pesca Industrial ou Pesqueiro (quando aplicável para o município). As áreas foram delimitadas a partir de campos realizados pela AECOM entre 2013 e 2014.


Atributos: A tabela de atributos contém os seguintes itens:

Nome	Alias	Tipo	Comprimento	Descrição
FID	FID	OID	4	Identificador
Shape	Shape	Geometry	0	Forma do shape
Name	Name	String	254	Comunidades pesqueiras de Belém
Município	Município	String	50	Belém
Tipo	Tipo	String	50	Áreas de pesca (industrial ou artesanal)
Comunidade	Comunidade	String	200	Comunidades pesqueiras de Belém

Mapas temáticos relacionados:

- MAPA_II.6.3.11_54_AreaPesca_Belem

Simbologia:**Comunidades Pesqueiras**
 Icoaracy, Ilha de Jutuba, Ilha de Irapiranga, Ilha das Onças, Ilha do Cotijuba

 Ilha do Mosqueiro

Nome do Arquivo:**BG_02022_000024_2014_BBar_AECOMeBG_28_09_2015_AreasPesca_Bequimao201501****Formato:** Vetor**Tipologia:** Polígono

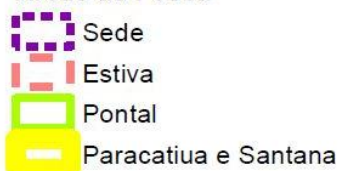
Descrição: Áreas de pesca do município apresentada por comunidade e município. Nos atributos é apresentado o tipo da área: Pesca artesanal, Pesca Industrial ou Pesqueiro (quando aplicável para o município). As áreas foram delimitadas a partir de campos realizados pela AECOM entre 2013 e 2014.

Atributos: A tabela de atributos contém os seguintes itens:

Nome	Alias	Tipo	Comprimento	Descrição
FID	FID	OID	4	Identificador
Shape	Shape	Geometry	0	Forma do shape
Name	Name	String	254	Comunidades pesqueiras de Bequimão
Município	Município	String	50	Bequimão
Tipo	Tipo	String	50	Áreas de pesca (industrial ou artesanal)
Comunidade	Comunidade	String	50	Comunidades pesqueiras de Bequimão

Mapas temáticos relacionados:

- MAPA_II.6.3.11_24_AreaPesca_Bequimao

Simbologia:**Áreas de Pesca**

Nome do Arquivo:**BG_02022_000024_2014_BBar_AECOMeBG_28_09_2015_AreasPesca_Braganca201310****Formato:** Vetor**Tipologia:** Polígono

Descrição: Áreas de pesca do município apresentada por comunidade e município. Nos atributos é apresentado o tipo da área: Pesca artesanal, Pesca Industrial ou Pesqueiro (quando aplicável para o município). As áreas foram delimitadas a partir de campos realizados pela AECOM entre 2013 e 2014.

Atributos: A tabela de atributos contém os seguintes itens:

Nome	Alias	Tipo	Comprimento	Descrição
FID	FID	OID	4	Identificador
Shape	Shape	Geometry	0	Forma do shape
Name	Name	String	254	Comunidades pesqueiras de Bragança
Município	Município	String	50	Bragança
Tipo	Tipo	String	50	Áreas de pesca (industrial ou artesanal)
Comunidade	Comunidade	String	200	Comunidades pesqueiras de Bragança

Mapas temáticos relacionados:

- MAPA_II.6.3.11_43_AreaPesca_Braganca

Simbologia:**Áreas de Pesca**

Sede, Bacuriteua



Ajuruteua, Caratateua, Castelo, Treme, Vila dos Pescadores



Acarajó, Cajueiro, Porto da Mangueira, Tacuandeua, Tamatateua, Taperaçu, Vila do Bonifácio

Nome do Arquivo:**BG_02022_000024_2014_BBar_AECOMeBG_28_09_2015_AreasPesca_Cajapio201501****Formato:** Vetor**Tipologia:** Polígono

Descrição: Áreas de pesca do município apresentada por comunidade e município. Nos atributos é apresentado o tipo da área: Pesca artesanal, Pesca Industrial ou Pesqueiro (quando aplicável para o município). As áreas foram delimitadas a partir de campos realizados pela AECOM entre 2013 e 2014.

Atributos: A tabela de atributos contém os seguintes itens:

Nome	Alias	Tipo	Comprimento	Descrição
FID	FID	OID	4	Identificador
Shape	Shape	Geometry	0	Forma do shape
Name	Name	String	254	Comunidades pesqueiras de Cajapió
Município	Município	String	50	Cajapió
Tipo	Tipo	String	50	Áreas de pesca (industrial ou artesanal)
Comunidade	Comunidade	String	50	Comunidades pesqueiras de Cajapió

Mapas temáticos relacionados:

- MAPA_II.6.3.11_21_AreaPesca_Cajapio

Simbologia:**Áreas de Pesca**

Inglaterra

Sede

Nome do Arquivo:

BG_02022_000024_2014_BBar_AECOMePREMIEReTOTALeCHEVRON_28_09_2015_AreasPesca_Camocim201410

Formato: Vetor

Tipologia: Polígono

Descrição: Áreas de pesca do município apresentada por comunidade e município. Nos atributos é apresentado o tipo da área: Pesca artesanal, Pesca Industrial ou Pesqueiro (quando aplicável para o município). As áreas foram delimitadas a partir de campos realizados pela AECOM entre 2013 e 2014.



Atributos: A tabela de atributos contém os seguintes itens:

Nome	Alias	Tipo	Comprimento	Descrição
FID	FID	OID	4	Identificador
Shape	Shape	Geometry	0	Forma do shape
Município	Município	String	50	Camocim
Tipo	Tipo	String	50	Áreas de pesca (industrial ou artesanal)
Comunidade	Comunidade	String	50	Comunidades pesqueiras de Camocim

Mapas temáticos relacionados:

- MAPA_II.6.3.11_04_AreaPesca_Camocim

Simbologia:**Áreas de Pesca**

-  Guriú e Tatajuba
-  Sede

Nome do Arquivo:**BG_02022_000024_2014_BBar_AECOMeBG_28_09_2015_AreasPesca_CandidoMendes201501****Formato:** Vetor**Tipologia:** Polígono**Descrição:** Áreas de pesca do município apresentada por comunidade e município. Nos atributos é apresentado o tipo da área: Pesca artesanal, Pesca Industrial ou Pesqueiro (quando aplicável para o município). As áreas foram delimitadas a partir de campos realizados pela AECOM entre 2013 e 2014.**Atributos:** A tabela de atributos contém os seguintes itens:

Nome	Alias	Tipo	Comprimento	Descrição
FID	FID	OID	4	Identificador
Shape	Shape	Geometry	0	Forma do shape
Name	Name	String	254	Comunidades pesqueiras de Cândido Mendes
Município	Município	String	50	Cândido Mendes
Tipo	Tipo	String	50	Áreas de pesca (industrial ou artesanal)
Comunidade	Comunidade	String	50	Comunidades pesqueiras de Cândido Mendes

Mapas temáticos relacionados:

- MAPA_II.6.3.11_34_AreaPesca_CandidoMendes

Simbologia:**Áreas de Pesca**
 Estandarte e Prainha**

 Sede

Nome do Arquivo:**BG_02022_000024_2014_BBar_AECOMeBG_28_09_2015_AreasPesca_Carutapera201501****Formato:** Vetor**Tipologia:** Polígono

Descrição: Áreas de pesca do município apresentada por comunidade e município. Nos atributos é apresentado o tipo da área: Pesca artesanal, Pesca Industrial ou Pesqueiro (quando aplicável para o município). As áreas foram delimitadas a partir de campos realizados pela AECOM entre 2013 e 2014.

Atributos: A tabela de atributos contém os seguintes itens:

Nome	Alias	Tipo	Comprimento	Descrição
FID	FID	OID	4	Identificador
Shape	Shape	Geometry	0	Forma do shape
Name	Name	String	254	Comunidades pesqueiras de Carutapera
Município	Município	String	50	Carutapera
Tipo	Tipo	String	50	Áreas de pesca (industrial ou artesanal)
Comunidade	Comunidade	String	200	Comunidades pesqueiras de Carutapera

Mapas temáticos relacionados:

- MAPA_II.6.3.11_37_AreaPesca_Carutapera

Simbologia:**Área de Pesca**

Caranandeuá, São Lourenço, São Pedro, Livramento, Manaus Beira, Praia de Sardinha e Sede**

Nome do Arquivo:**BG_02022_000024_2014_BBar_AECOMeBG_28_09_2015_AreasPesca_Cedral201501****Formato:** Vetor**Tipologia:** Polígono

Descrição: Áreas de pesca do município apresentada por comunidade e município. Nos atributos é apresentado o tipo da área: Pesca artesanal, Pesca Industrial ou Pesqueiro (quando aplicável para o município). As áreas foram delimitadas a partir de campos realizados pela AECOM entre 2013 e 2014.

Atributos: A tabela de atributos contém os seguintes itens:

Nome	Alias	Tipo	Comprimento	Descrição
FID	FID	OID	4	Identificador
Shape	Shape	Geometry	0	Forma do shape
Name	Name	String	254	Comunidades pesqueiras de Cedral
Município	Município	String	50	Cedral
Tipo	Tipo	String	50	Áreas de pesca (industrial ou artesanal)
Comunidade	Comunidade	String	50	Comunidades pesqueiras de Cedral

Mapas temáticos relacionados:

- MAPA_II.6.3.11_27_AreaPesca_Cedral

Simbologia:**Áreas de Pesca**

Outeiro



Pericaua (Porto do Barreirão)



Sede



São Bento

Nome do Arquivo:**BG_02022_000024_2014_BBar_AECOMeBG_28_09_2015_AreasPesca_Curuca201310****Formato:** Vetor**Tipologia:** Polígono

Descrição: Áreas de pesca do município apresentada por comunidade e município. Nos atributos é apresentado o tipo da área: Pesca artesanal, Pesca Industrial ou Pesqueiro (quando aplicável para o município). As áreas foram delimitadas a partir de campos realizados pela AECOM entre 2013 e 2014.

Atributos: A tabela de atributos contém os seguintes itens:

Nome	Alias	Tipo	Comprimento	Descrição
FID	FID	OID	4	Identificador
Shape	Shape	Geometry	0	Forma do shape
Município	Município	String	50	Curuçá
Tipo	Tipo	String	50	Áreas de pesca (industrial ou artesanal)
Comunidade	Comunidade	String	254	Comunidades pesqueiras de Curuçá

Mapas temáticos relacionados:

- MAPA_II.6.3.11_50_AreaPesca_Curuca

Simbologia:**Áreas de Pesca**

Abade



Demais Comunidades

Nome do Arquivo:**BG_02022_000024_2014_BBar_AECOMeBG_28_09_2015_AreasPesca_Cururupu201310****Formato:** Vetor**Tipologia:** Polígono


Descrição: Áreas de pesca do município apresentada por comunidade e município. Nos atributos é apresentado o tipo da área: Pesca artesanal, Pesca Industrial ou Pesqueiro (quando aplicável para o município). As áreas foram delimitadas a partir de campos realizados pela AECOM entre 2013 e 2014.

Atributos: A tabela de atributos contém os seguintes itens:

Nome	Alias	Tipo	Comprimento	Descrição
FID	FID	OID	4	Identificador
Shape	Shape	Geometry	0	Forma do shape
Name	Name	String	254	Comunidades pesqueiras de Cururupu
Município	Município	String	50	Cururupu
Tipo	Tipo	String	50	Áreas de pesca (industrial ou artesanal)
Comunidade	Comunidade	String	50	Comunidades pesqueiras de Cururupu

Mapas temáticos relacionados:

- MAPA_II.6.3.11_29_AreaPesca_Cururupu

Simbologia:**Áreas de Pesca**
 Ilha dos Lençóis

 Mirinzal

 Sede

Nome do Arquivo:

BG_02022_000024_2014_BBar_AECOMePREMIEReTOTALeCHEVRON_28_09_2015_AreasPesca_Fortim201410

Formato: Vetor

Tipologia: Polígono

Descrição: Áreas de pesca do município apresentada por comunidade e município. Nos atributos é apresentado o tipo da área: Pesca artesanal, Pesca Industrial ou Pesqueiro (quando aplicável para o município). As áreas foram delimitadas a partir de campos realizados pela AECOM entre 2013 e 2014.

Atributos: A tabela de atributos contém os seguintes itens:

Nome	Alias	Tipo	Comprimento	Descrição
FID	FID	OID	4	Identificador
Shape	Shape	Geometry	0	Forma do shape
Município	Município	String	50	Fortim
Tipo	Tipo	String	30	Áreas de pesca (industrial ou artesanal)
Comunidade	Comunidade	String	254	Comunidades pesqueiras de Fortim

Mapas temáticos relacionados:

- MAPA_II.6.3.11_01_AreaPesca_Fortim

Simbologia:**Áreas de Pesca**

Canto da Barra



Pontal de Maceió

Nome do Arquivo:**BG_02022_000024_2014_BBar_AECOMeBG_28_09_2015_AreasPesca_GodofredoViana201501****Formato:** Vetor**Tipologia:** Polígono**Descrição:** Áreas de pesca do município apresentada por comunidade e município. Nos atributos é apresentado o tipo da área: Pesca artesanal, Pesca Industrial ou Pesqueiro (quando aplicável para o município). As áreas foram delimitadas a partir de campos realizados pela AECOM entre 2013 e 2014.**Atributos:** A tabela de atributos contém os seguintes itens:

Nome	Alias	Tipo	Comprimento	Descrição
FID	FID	OID	4	Identificador
Shape	Shape	Geometry	0	Forma do shape
Name	Name	String	254	Comunidades pesqueiras de Godofredo Viana
Município	Município	String	50	Godofredo Viana
Tipo	Tipo	String	50	Áreas de pesca (industrial ou artesanal)
Comunidade	Comunidade	String	50	Comunidades pesqueiras de Godofredo Viana

Mapas temáticos relacionados:

- MAPA_II.6.3.11_35_AreaPesca_Godofredo

Simbologia:**Áreas de Pesca**

Aurizona



Marimbondo



Barão de Piracua**

Nome do Arquivo:**BG_02022_000024_2014_BBar_AECOMeBG_28_09_2015_AreasPesca_Guimaraes201501****Formato:** Vetor**Tipologia:** Polígono

Descrição: Áreas de pesca do município apresentada por comunidade e município. Nos atributos é apresentado o tipo da área: Pesca artesanal, Pesca Industrial ou Pesqueiro (quando aplicável para o município). As áreas foram delimitadas a partir de campos realizados pela AECOM entre 2013 e 2014.

Atributos: A tabela de atributos contém os seguintes itens:

Nome	Alias	Tipo	Comprimento	Descrição
FID	FID	OID	4	Identificador
Shape	Shape	Geometry	0	Forma do shape
Name	Name	String	254	Comunidades pesqueiras de Guimarães
Município	Município	String	50	Guimarães
Tipo	Tipo	String	50	Áreas de pesca (industrial ou artesanal)
Comunidade	Comunidade	String	50	Comunidades pesqueiras de Guimarães

Mapas temáticos relacionados:

- MAPA_II.6.3.11_26_AreaPesca_Guimaraes

Simbologia:**Áreas de Pesca**

	Aruoca e Genipaúba
	Coroatá
	Cumã
	Guarapiranga
	Sede
	Porto de Baixo**

Nome do Arquivo:**BG_02022_000024_2014_BBar_AECOMeBG_28_09_2015_AreasPesca_HumbertodeCampo201405****Formato:** Vetor**Tipologia:** Polígono**Descrição:** Áreas de pesca do município apresentada por comunidade e município. Nos atributos é apresentado o tipo da área: Pesca artesanal, Pesca Industrial ou Pesqueiro (quando aplicável para o município). As áreas foram delimitadas a partir de campos realizados pela AECOM entre 2013 e 2014.**Atributos:** A tabela de atributos contém os seguintes itens:

Nome	Alias	Tipo	Comprimento	Descrição
FID	FID	OID	4	Identificador
Shape	Shape	Geometry	0	Forma do shape
Name	Name	String	254	Comunidades pesqueiras de Humberto de Campos
Município	Município	String	50	Humberto de Campos
Tipo	Tipo	String	50	Áreas de pesca (industrial ou artesanal)
Comunidade	Comunidade	String	200	Comunidades pesqueiras de Humberto de Campos

Mapas temáticos relacionados:

- MAPA_II.6.3.11_12_AreaPesca_Humberto de Campos

Simbologia:**Áreas de Pesca**

Sede



Demais comunidades

Nome do Arquivo:**BG_02022_000024_2014_BBar_AECOMeBG_28_09_2015_AreasPesca_Icatu201405****Formato:** Vetor**Tipologia:** Polígono

Descrição: Áreas de pesca do município apresentada por comunidade e município. Nos atributos é apresentado o tipo da área: Pesca artesanal, Pesca Industrial ou Pesqueiro (quando aplicável para o município). As áreas foram delimitadas a partir de campos realizados pela AECOM entre 2013 e 2014.

Atributos: A tabela de atributos contém os seguintes itens:

Nome	Alias	Tipo	Comprimento	Descrição
FID	FID	OID	4	Identificador
Shape	Shape	Geometry	0	Forma do shape
Name	Name	String	254	Comunidades pesqueiras de Icatu
Município	Município	String	50	Icatu
Tipo	Tipo	String	50	Áreas de pesca (industrial ou artesanal)
Comunidade	Comunidade	String	50	Comunidades pesqueiras de Icatu

Mapas temáticos relacionados:

- MAPA_II.6.3.11_13_AreaPesca_Icatu

Simbologia:**Áreas de Pesca Artesanal**
 Sede

Nome do Arquivo:

BG_02022_000024_2014_BBar_AECOMePREMIEReTOTALeCHEVRON_28_09_2015_AreasPesca_Itarema201410

Formato: Vetor

Tipologia: Polígono

Descrição: Áreas de pesca do município apresentada por comunidade e município. Nos atributos é apresentado o tipo da área: Pesca artesanal, Pesca Industrial ou Pesqueiro (quando aplicável para o município). As áreas foram delimitadas a partir de campos realizados pela AECOM entre 2013 e 2014.

Atributos: A tabela de atributos contém os seguintes itens:

Nome	Alias	Tipo	Comprimento	Descrição
FID	FID	OID	4	Identificador
Shape	Shape	Geometry	0	Forma do shape
Município	Município	String	50	Itarema
Tipo	Tipo	String	30	Áreas de pesca (industrial ou artesanal)
Comunidade	Comunidade	String	254	Comunidades pesqueiras de Itarema

Mapas temáticos relacionados:

- MAPA_II.6.3.11_02_AreaPesca_Itarema

Simbologia:**Áreas de Pesca**

Porto do Barco e Torrões



Almofala e Ilha do Guajiru

Nome do Arquivo:**BG_02022_000024_2014_BBar_AECOMeBG_28_09_2015_AreasPesca_LuisCorreia201310****Formato:** Vetor**Tipologia:** Polígono

Descrição: Áreas de pesca do município apresentada por comunidade e município. Nos atributos é apresentado o tipo da área: Pesca artesanal, Pesca Industrial ou Pesqueiro (quando aplicável para o município). As áreas foram delimitadas a partir de campos realizados pela AECOM entre 2013 e 2014.

Atributos: A tabela de atributos contém os seguintes itens:

Nome	Alias	Tipo	Comprimento	Descrição
FID	FID	OID	4	Identificador
Shape	Shape	Geometry	0	Forma do shape
Município	Município	String	25	Luís Correia
Tipo	Tipo	String	50	Áreas de pesca (industrial ou artesanal)
Comunidade	Comunidade	String	254	Comunidades pesqueiras de Luís Correia


Mapas temáticos relacionados:

- MAPA_II.6.3.11_05_AreaPesca_LuisCorreia

Simbologia:

Áreas de Pesca

 Sede


 Demais comunidades

Nome do Arquivo:**BG_02022_000024_2014_BBar_AECOMeBG_28_09_2015_AreasPesca_LuisDomingues201501****Formato:** Vetor**Tipologia:** Polígono**Descrição:** Áreas de pesca do município apresentada por comunidade e município. Nos atributos é apresentado o tipo da área: Pesca artesanal, Pesca Industrial ou Pesqueiro (quando aplicável para o município). As áreas foram delimitadas a partir de campos realizados pela AECOM entre 2013 e 2014.**Atributos:** A tabela de atributos contém os seguintes itens:

Nome	Alias	Tipo	Comprimento	Descrição
FID	FID	OID	4	Identificador
Shape	Shape	Geometry	0	Forma do shape
Name	Name	String	254	Comunidades pesqueiras de Luís Domingues
Município	Município	String	50	Luís Domingues
Tipo	Tipo	String	50	Áreas de pesca (industrial ou artesanal)
Comunidade	Comunidade	String	50	Comunidades pesqueiras de Luís Domingues

Mapas temáticos relacionados:

- MAPA_II.6.3.11_36_AreaPesca_LuisDomingues


Simbologia:**Áreas de Pesca** Sede Boa Vista


Nome do Arquivo:**BG_02022_000024_2014_BBar_AECOMeBG_28_09_2015_AreasPesca_MagalhaesBarata201501****Formato:** Vetor**Tipologia:** Polígono**Descrição:** Áreas de pesca do município apresentada por comunidade e município. Nos atributos é apresentado o tipo da área: Pesca artesanal, Pesca Industrial ou Pesqueiro (quando aplicável para o município). As áreas foram delimitadas a partir de campos realizados pela AECOM entre 2013 e 2014.**Atributos:** A tabela de atributos contém os seguintes itens:

Nome	Alias	Tipo	Comprimento	Descrição
FID	FID	OID	4	Identificador
Shape	Shape	Geometry	0	Forma do shape
Name	Name	String	254	Comunidades pesqueiras de Magalhães Barata
Município	Município	String	50	Magalhães Barata
Tipo	Tipo	String	50	Áreas de pesca (industrial ou artesanal)
Comunidade	Comunidade	String	200	Comunidades pesqueiras de Magalhães Barata

Mapas temáticos relacionados:

- MAPA_II.6.3.11_49_AreaPesca_MagalhaesBarata

Simbologia:**Áreas de Pesca**

 Arauá, Nova Brasília, Biteua, Curuperé, Fazendinha e Herculino Bentes (ICMBio 2014); Algodozinho, Boa Vista e Nova Brasília


 Sede e Cafezal


 Prainha e Santo Antônio

Nome do Arquivo:**BG_02022_000024_2014_BBar_AECOMeBG_28_09_2015_AreasPesca_Maracana201501****Formato:** Vetor**Tipologia:** Polígono

Descrição: Áreas de pesca do município apresentada por comunidade e município. Nos atributos é apresentado o tipo da área: Pesca artesanal, Pesca Industrial ou Pesqueiro (quando aplicável para o município). As áreas foram delimitadas a partir de campos realizados pela AECOM entre 2013 e 2014.




Atributos: A tabela de atributos contém os seguintes itens:

Nome	Alias	Tipo	Comprimento	Descrição
FID	FID	OID	4	Identificador
Shape	Shape	Geometry	0	Forma do shape
Name	Name	String	254	Comunidades pesqueiras de Maracanã
Município	Município	String	50	Maracanã
Tipo	Tipo	String	50	Áreas de pesca (industrial ou artesanal)
Comunidade	Comunidade	String	200	Comunidades pesqueiras de Maracanã

Mapas temáticos relacionados:

- MAPA_II.6.3.11_47_AreaPesca_Maracana

Simbologia:**Áreas de Pesca**

-  Boa Esperança, Bom Jesus, etc
-  Sede
-  40 do moca, Algodual, etc

Nome do Arquivo:**BG_02022_000024_2014_BBar_AECOMeBG_28_09_2015_AreasPesca_Marapanim201501****Formato:** Vetor**Tipologia:** Polígono

Descrição: Áreas de pesca do município apresentada por comunidade e município. Nos atributos é apresentado o tipo da área: Pesca artesanal, Pesca Industrial ou Pesqueiro (quando aplicável para o município). As áreas foram delimitadas a partir de campos realizados pela AECOM entre 2013 e 2014.


Atributos: A tabela de atributos contém os seguintes itens:

Nome	Alias	Tipo	Comprimento	Descrição
FID	FID	OID	4	Identificador
Shape	Shape	Geometry	0	Forma do shape
Name	Name	String	254	Comunidades pesqueiras de Marapanim
Município	Município	String	50	Marapanim
Tipo	Tipo	String	50	Áreas de pesca (industrial ou artesanal)
Comunidade	Comunidade	String	200	Comunidades pesqueiras de Marapanim

Mapas temáticos relacionados:

- MAPA_II.6.3.11_48_AreaPesca_Marapanim

Simbologia:**Áreas de Pesca**

 Araticum-Mirim, Bacuriteua, Crispim, Porto Alegre, Recreio, Sauá

 Camará

 Guarajubal, Itauaçu, Juçateua, Sede, Tamaruteua, Vista Alegre

 Marudá

Nome do Arquivo:**BG_02022_000024_2014_BBar_AECOMeBG_28_09_2015_AreasPesca_PacoLumiar201405****Formato:** Vetor**Tipologia:** Polígono


Descrição: Áreas de pesca do município apresentada por comunidade e município. Nos atributos é apresentado o tipo da área: Pesca artesanal, Pesca Industrial ou Pesqueiro (quando aplicável para o município). As áreas foram delimitadas a partir de campos realizados pela AECOM entre 2013 e 2014.

Atributos: A tabela de atributos contém os seguintes itens:

Nome	Alias	Tipo	Comprimento	Descrição
FID	FID	OID	4	Identificador
Shape	Shape	Geometry	0	Forma do shape
Name	Name	String	254	Comunidades pesqueiras de Paço do Lumiar
Município	Município	String	50	Paço do Lumiar
Tipo	Tipo	String	50	Áreas de pesca (industrial ou artesanal)
Comunidade	Comunidade	String	50	Comunidades pesqueiras de Paço do Lumiar

Mapas temáticos relacionados:

- MAPA_II.6.3.11_19_AreaPesca_PacoLumiar

Simbologia:**Áreas de Pesca**
 Vila de Araçagy



 Iguaíba, Pau Deitado e Porto de Mocajituba

Nome do Arquivo:**BG_02022_000024_2014_BBar_AECOMeSOMACHARIOT_28_09_2015_AreasPesca_Parnaiba2014****Formato:** Vetor**Tipologia:** Polígono**Descrição:** Áreas de pesca do município apresentada por comunidade e município. Nos atributos é apresentado o tipo da área: Pesca artesanal, Pesca Industrial ou Pesqueiro (quando aplicável para o município). As áreas foram delimitadas a partir de campos realizados pela AECOM entre 2013 e 2014.**Atributos:** A tabela de atributos contém os seguintes itens:

Nome	Alias	Tipo	Comprimento	Descrição
FID	FID	OID	4	Identificador
Shape	Shape	Geometry	0	Forma do shape
Município	Município	String	50	Parnaíba
Tipo	Tipo	String	30	Áreas de pesca (industrial ou artesanal)
Comunidade	Comunidade	String	50	Comunidades pesqueiras de Parnaíba

Mapas temáticos relacionados:

- MAPA_II.6.3.11_06_AreaPesca_Parnaiba

Simbologia:**Áreas de Pesca** Pedra do Sal Sede e Catanduva

Nome do Arquivo:**BG_02022_000024_2014_BBar_AECOMeBG_28_09_2015_AreasPesca_PaulinoNeves201310****Formato:** Vetor**Tipologia:** Polígono

Descrição: Áreas de pesca do município apresentada por comunidade e município. Nos atributos é apresentado o tipo da área: Pesca artesanal, Pesca Industrial ou Pesqueiro (quando aplicável para o município). As áreas foram delimitadas a partir de campos realizados pela AECOM entre 2013 e 2014.

Atributos: A tabela de atributos contém os seguintes itens:

Nome	Alias	Tipo	Comprimento	Descrição
FID	FID	OID	4	Identificador
Shape	Shape	Geometry	0	Forma do shape
Município	Município	String	50	Paulino Neves
Tipo	Tipo	String	30	Áreas de pesca (industrial ou artesanal)
Comunidade	Comunidade	String	50	Comunidades pesqueiras de Paulino Neves

Mapas temáticos relacionados:

- MAPA_II6311_08_AreaPesca_PaulinoNeves

Simbologia:**Áreas de Pesca**
 Praia do Tatu

 Sede

 Pesca Artesanal do Município

Nome do Arquivo:**BG_02022_000024_2014_BBar_AECOMeBG_28_09_2015_AreasPesca_Pinheiro201501****Formato:** Vetor**Tipologia:** Polígono

Descrição: Áreas de pesca do município apresentada por comunidade e município. Nos atributos é apresentado o tipo da área: Pesca artesanal, Pesca Industrial ou Pesqueiro (quando aplicável para o município). As áreas foram delimitadas a partir de campos realizados pela AECOM entre 2013 e 2014.

Atributos: A tabela de atributos contém os seguintes itens:

Nome	Alias	Tipo	Comprimento	Descrição
FID	FID	OID	4	Identificador
Shape	Shape	Geometry	0	Forma do shape
Município	Município	String	50	Pinheiro
Tipo	Tipo	String	30	Áreas de pesca (industrial ou artesanal)
Comunidade	Comunidade	String	50	Comunidades pesqueiras de Pinheiro

Mapas temáticos relacionados:

- MAPA_II6311_25_AreaPesca_Pinheiro

Simbologia:**Áreas de Pesca**

Sede

Faveira**

Nome do Arquivo:**BG_02022_000024_2014_BBar_AECOMeBG_28_09_2015_AreasPesca_PortoRicoMaranhao201501****Formato:** Vetor**Tipologia:** Polígono**Descrição:** Áreas de pesca do município apresentada por comunidade e município. Nos atributos é apresentado o tipo da área: Pesca artesanal, Pesca Industrial ou Pesqueiro (quando aplicável para o município). As áreas foram delimitadas a partir de campos realizados pela AECOM entre 2013 e 2014.**Atributos:** A tabela de atributos contém os seguintes itens:

Nome	Alias	Tipo	Comprimento	Descrição
FID	FID	OID	4	Identificador
Shape	Shape	Geometry	0	Forma do shape
Município	Município	String	50	Porto Rico do Maranhão
Tipo	Tipo	String	30	Áreas de pesca (industrial ou artesanal)
Comunidade	Comunidade	String	50	Comunidades pesqueiras de Porto Rico do Maranhão

Mapas temáticos relacionados:

- MAPA_II6311_28_AreaPesca_PortoRico

Simbologia:**Áreas de Pesca**

Nome do Arquivo:**BG_02022_000024_2014_BBar_AECOMeBG_28_09_2015_AreasPesca_Primavera201501****Formato:** Vetor**Tipologia:** Polígono

Descrição: Áreas de pesca do município apresentada por comunidade e município. Nos atributos é apresentado o tipo da área: Pesca artesanal, Pesca Industrial ou Pesqueiro (quando aplicável para o município). As áreas foram delimitadas a partir de campos realizados pela AECOM entre 2013 e 2014.



Atributos: A tabela de atributos contém os seguintes itens:

Nome	Alias	Tipo	Comprimento	Descrição
FID	FID	OID	4	Identificador
Shape	Shape	Geometry	0	Forma do shape
Município	Município	String	50	Primavera
Tipo	Tipo	String	30	Áreas de pesca (industrial ou artesanal)
Comunidade	Comunidade	String	50	Comunidades pesqueiras de Primavera

Mapas temáticos relacionados:

- MAPA_II6311_41_AreaPesca_Primavera

Simbologia:**Áreas de Pesca**

-  Sede, Vila da Telha e Laranjal
-  Bacabal

Nome do Arquivo:**BG_02022_000024_2014_BBar_AECOMeBG_28_09_2015_AreasPesca_PrimeiraCruz201405****Formato:** Vetor**Tipologia:** Polígono

Descrição: Áreas de pesca do município apresentada por comunidade e município. Nos atributos é apresentado o tipo da área: Pesca artesanal, Pesca Industrial ou Pesqueiro (quando aplicável para o município). As áreas foram delimitadas a partir de campos realizados pela AECOM entre 2013 e 2014.

Atributos: A tabela de atributos contém os seguintes itens:

Nome	Alias	Tipo	Comprimento	Descrição
FID	FID	OID	4	Identificador
Shape	Shape	Geometry	0	Forma do shape
Município	Município	String	50	Primeira Cruz
Tipo	Tipo	String	50	Áreas de pesca (industrial ou artesanal)
Comunidade	Comunidade	String	50	Comunidades pesqueiras de Primeira Cruz

Mapas temáticos relacionados:

- MAPA_II6311_11_AreaPesca_PrimeiraCruz

Simbologia:**Área de Pesca Artesanal**

Caete



Sede, Areinhas

Nome do Arquivo:**BG_02022_000024_2014_BBar_AECOMeBG_28_09_2015_AreasPesca_Quatipuru201501****Formato:** Vetor**Tipologia:** Polígono


Descrição: Áreas de pesca do município apresentada por comunidade e município. Nos atributos é apresentado o tipo da área: Pesca artesanal, Pesca Industrial ou Pesqueiro (quando aplicável para o município). As áreas foram delimitadas a partir de campos realizados pela AECOM entre 2013 e 2014.

Atributos: A tabela de atributos contém os seguintes itens:

Nome	Alias	Tipo	Comprimento	Descrição
FID	FID	OID	4	Identificador
Shape	Shape	Geometry	0	Forma do shape
Município	Município	String	50	Quatipuru
Tipo	Tipo	String	50	Áreas de pesca (industrial ou artesanal)
Comunidade	Comunidade	String	50	Comunidades pesqueiras de Quatipuru

Mapas temáticos relacionados:

- MAPA_II6311_40_AreaPesca_Quatipuru

Simbologia:**Áreas de Pesca**
 Sede e Boa Vista

Nome do Arquivo:**BG_02022_000024_2014_BBar_AECOMeBG_28_09_2015_AreasPesca_Raposa201501****Formato:** Vetor**Tipologia:** Polígono



Descrição: Áreas de pesca do município apresentada por comunidade e município. Nos atributos é apresentado o tipo da área: Pesca artesanal, Pesca Industrial ou Pesqueiro (quando aplicável para o município). As áreas foram delimitadas a partir de campos realizados pela AECOM entre 2013 e 2014.

Atributos: A tabela de atributos contém os seguintes itens:

Nome	Alias	Tipo	Comprimento	Descrição
FID	FID	OID	4	Identificador
Shape	Shape	Geometry	0	Forma do shape
Município	Município	String	50	Raposa
Tipo	Tipo	String	50	Áreas de pesca (industrial ou artesanal)
Comunidade	Comunidade	String	50	Comunidades pesqueiras de Raposa

Mapas temáticos relacionados:

- MAPA_II6311_20_AreaPesca_Raposa

Simbologia:**Áreas de Pesca** Vila Lacy e Araçagy Porto da Raposa e Porto do Braga

Nome do Arquivo:**BG_02022_000024_2014_BBar_AECOMeBG_28_09_2015_AreasPesca_Rosario201501****Formato:** Vetor**Tipologia:** Polígono

Descrição: Áreas de pesca do município apresentada por comunidade e município. Nos atributos é apresentado o tipo da área: Pesca artesanal, Pesca Industrial ou Pesqueiro (quando aplicável para o município). As áreas foram delimitadas a partir de campos realizados pela AECOM entre 2013 e 2014.

Atributos: A tabela de atributos contém os seguintes itens:

Nome	Alias	Tipo	Comprimento	Descrição
FID	FID	OID	4	Identificador
Shape	Shape	Geometry	0	Forma do shape
Município	Município	String	50	Rosário
Tipo	Tipo	String	50	Áreas de pesca (industrial ou artesanal)
Comunidade	Comunidade	String	50	Comunidades pesqueiras de Rosário

Mapas temáticos relacionados:

- MAPA_II6311_15_AreaPesca_Rosario

Simbologia:**Áreas de Pesca**

	São Miguel
	Sede

Nome do Arquivo:**BG_02022_000024_2014_BBar_AECOMeBG_28_09_2015_AreasPesca_Salinopolis201501****Formato:** Vetor**Tipologia:** Polígono

Descrição: Áreas de pesca do município apresentada por comunidade e município. Nos atributos é apresentado o tipo da área: Pesca artesanal, Pesca Industrial ou Pesqueiro (quando aplicável para o município). As áreas foram delimitadas a partir de campos realizados pela AECOM entre 2013 e 2014.

Atributos: A tabela de atributos contém os seguintes itens:

Nome	Alias	Tipo	Comprimento	Descrição
FID	FID	OID	4	Identificador
Shape	Shape	Geometry	0	Forma do shape
Município	Município	String	50	Salinópolis
Tipo	Tipo	String	50	Áreas de pesca (industrial ou artesanal)
Comunidade	Comunidade	String	50	Comunidades pesqueiras de Salinópolis

Mapas temáticos relacionados:

- MAPA_II6311_45_AreaPesca_Salinopolis

Simbologia:**Área de Pesca**

Caranazinho



Derrubadinho

Praia do Atalaia; Ponte do Atalaia;
Portinho

Porto Grande



Vila de Cuiarana



São Bento



Alto Pindorama; Coremas




São Antônio de Urindeua

Nome do Arquivo:**BG_02022_000024_2014_BBar_AECOMeBG_28_09_2015_AreasPesca_SantaremNovo201501****Formato:** Vetor**Tipologia:** Polígono**Descrição:** Áreas de pesca do município apresentada por comunidade e município. Nos atributos é apresentado o tipo da área: Pesca artesanal, Pesca Industrial ou Pesqueiro (quando aplicável para o município). As áreas foram delimitadas a partir de campos realizados pela AECOM entre 2013 e 2014.**Atributos:** A tabela de atributos contém os seguintes itens:

Nome	Alias	Tipo	Comprimento	Descrição
FID	FID	OID	4	Identificador
Shape	Shape	Geometry	0	Forma do shape
Município	Município	String	50	Santarém Novo
Tipo	Tipo	String	50	Áreas de pesca (industrial ou artesanal)
Comunidade	Comunidade	String	50	Comunidades pesqueiras de Santarém Novo

Mapas temáticos relacionados:

- MAPA_II6311_46_AreaPesca_SantaremNovo

Simbologia:**Área de Pesca**
 Sede, Faustina e Pedrinhas

Nome do Arquivo:

BG_02022_000024_2014_BBar_AECOMeBG_28_09_2015_AreasPesca_SantoAmarodoMaranhao2013

Formato: Vetor

Tipologia: Polígono

Descrição: Áreas de pesca do município apresentada por comunidade e município. Nos atributos é apresentado o tipo da área: Pesca artesanal, Pesca Industrial ou Pesqueiro (quando aplicável para o município). As áreas foram delimitadas a partir de campos realizados pela AECOM entre 2013 e 2014.

Atributos: A tabela de atributos contém os seguintes itens:

Nome	Alias	Tipo	Comprimento	Descrição
FID	FID	OID	4	Identificador
Shape	Shape	Geometry	0	Forma do shape
Município	Município	String	50	Santo Amaro do Maranhão
Tipo	Tipo	String	50	Áreas de pesca (industrial ou artesanal)
Comunidade	Comunidade	String	50	Comunidades pesqueiras de Santo Amaro do Maranhão

Mapas temáticos relacionados:

- MAPA_II6311_10_AreaPesca_StoAmaroMaranhao

Simbologia:**Áreas de Pesca**

Sede



Travosa

Nome do Arquivo:

BG_02022_000024_2014_BBar_AECOMeBG_28_09_2015_AreasPesca_SaoCaetanodeOdivelas201501

Formato: Vetor

Tipologia: Polígono

Descrição: Áreas de pesca do município apresentada por comunidade e município. Nos atributos é apresentado o tipo da área: Pesca artesanal, Pesca Industrial ou Pesqueiro (quando aplicável para o município). As áreas foram delimitadas a partir de campos realizados pela AECOM entre 2013 e 2014.

Atributos: A tabela de atributos contém os seguintes itens:

Nome	Alias	Tipo	Comprimento	Descrição
FID	FID	OID	4	Identificador
Shape	Shape	Geometry	0	Forma do shape
Município	Município	String	50	São Caetano de Odivelas
Tipo	Tipo	String	30	Áreas de pesca (industrial ou artesanal)
Comunidade	Comunidade	String	50	Comunidades pesqueiras de São Caetano de Odivelas

Mapas temáticos relacionados:

- MAPA_II6311_52_AreaPesca_SaoCaetanoOrdiveLas

Simbologia:**Áreas de Pesca**

-  Aê; Alto Camapu; Alto Pereru; Camapu Miri; Espanha; Itapepoca; Mureré; Pereru de Fátima; Vila Paraíso
-  São João de Ramos; São Miguel
-  Monte Alegre; Santa Maria da Barreta
-  Sede, Porto Cachoeira e Ponta de Bom Jesus
-  Boa Vista

Nome do Arquivo:**BG_02022_000024_2014_BBar_AECOMeBG_28_09_2015_AreasPesca_SaoJoaoPonta201501****Formato:** Vetor**Tipologia:** Polígono**Descrição:** Áreas de pesca do município apresentada por comunidade e município. Nos atributos é apresentado o tipo da área: Pesca artesanal, Pesca Industrial ou Pesqueiro (quando aplicável para o município). As áreas foram delimitadas a partir de campos realizados pela AECOM entre 2013 e 2014.**Atributos:** A tabela de atributos contém os seguintes itens:

Nome	Alias	Tipo	Comprimento	Descrição
FID	FID	OID	4	Identificador
Shape	Shape	Geometry	0	Forma do shape
Município	Município	String	50	São João da Ponta
Tipo	Tipo	String	50	Áreas de pesca (industrial ou artesanal)
Comunidade	Comunidade	String	200	Comunidades pesqueiras de São João da Ponta

Mapas temáticos relacionados:

- MAPA_II6311_51_AreaPesca_SaoJoaoPonta

Simbologia:**Áreas de Pesca**

Sede



Demais Comunidades

Nome do Arquivo:**BG_02022_000024_2014_BBar_AECOMeBG_28_09_2015_AreasPesca_SaoJoaoDePirabas201501****Formato:** Vetor**Tipologia:** Polígono**Descrição:** Áreas de pesca do município apresentada por comunidade e município. Nos atributos é apresentado o tipo da área: Pesca artesanal, Pesca Industrial ou Pesqueiro (quando aplicável para o município). As áreas foram delimitadas a partir de campos realizados pela AECOM entre 2013 e 2014.**Atributos:** A tabela de atributos contém os seguintes itens:

Nome	Alias	Tipo	Comprimento	Descrição
FID	FID	OID	4	Identificador
Shape	Shape	Geometry	0	Forma do shape
Município	Município	String	50	São João de Pirabas
Tipo	Tipo	String	50	Áreas de pesca (industrial ou artesanal)
Comunidade	Comunidade	String	50	Comunidades pesqueiras de São João de Pirabas

Mapas temáticos relacionados:

- MAPA_II6311_44_AreaPesca_SaoJoaoPirabas

Simbologia:**Áreas de Pesca**

-  Boa Esperanca
-  Boitento
-  Laranjal, Goiabal, Pariquins e Patauá
-  Inajá
-  Japerica
-  Sede - Artesanal

Nome do Arquivo:

BG_02022_000024_2014_BBar_AECOMeBG_28_09_2015_AreasPesca_SaoJosedeRibamar_201310

Formato: Vetor

Tipologia: Polígono

Descrição: Áreas de pesca do município apresentada por comunidade e município. Nos atributos é apresentado o tipo da área: Pesca artesanal, Pesca Industrial ou Pesqueiro (quando aplicável para o município). As áreas foram delimitadas a partir de campos realizados pela AECOM entre 2013 e 2014.

Atributos: A tabela de atributos contém os seguintes itens:

Nome	Alias	Tipo	Comprimento	Descrição
FID	FID	OID	4	Identificador
Shape	Shape	Geometry	0	Forma do shape
Município	Município	String	50	São José de Ribamar
Tipo	Tipo	String	50	Áreas de pesca (industrial ou artesanal)
Comunidade	Comunidade	String	200	Comunidades pesqueiras de São José de Ribamar

Mapas temáticos relacionados:

- MAPA_II6311_18_AreaPesca_SaoJoseRibamar

Simbologia:**Áreas de Pesca**

Sede, São Raimundo e São Benedito



Boa Viagem e Guarapiranga

Nome do Arquivo:**BG_02022_000024_2014_BBar_AECOMeBG_28_09_2015_AreasPesca_Cajapio201501****Formato:** Vetor**Tipologia:** Polígono

Descrição: Áreas de pesca do município apresentada por comunidade e município. Nos atributos é apresentado o tipo da área: Pesca artesanal, Pesca Industrial ou Pesqueiro (quando aplicável para o município). As áreas foram delimitadas a partir de campos realizados pela AECOM entre 2013 e 2014.

Atributos: A tabela de atributos contém os seguintes itens:

Nome	Alias	Tipo	Comprimento	Descrição
FID	FID	OID	4	Identificador
Shape	Shape	Geometry	0	Forma do shape
Município	Município	String	50	São Luís
Tipo	Tipo	String	50	Áreas de pesca (industrial ou artesanal)
Comunidade	Comunidade	String	50	Comunidades pesqueiras de São Luís

Mapas temáticos relacionados:

- MAPA_II6311_17_AreaPesca_Cajapio

Simbologia:

Nome do Arquivo:**BG_02022_000024_2014_BBar_AECOMeBG_28_09_2015_AreasPesca_SerranodoMaranhao 201501****Formato:** Vetor**Tipologia:** Polígono**Descrição:** Áreas de pesca do município apresentada por comunidade e município. Nos atributos é apresentado o tipo da área: Pesca artesanal, Pesca Industrial ou Pesqueiro (quando aplicável para o município). As áreas foram delimitadas a partir de campos realizados pela AECOM entre 2013 e 2014.**Atributos:** A tabela de atributos contém os seguintes itens:

Nome	Alias	Tipo	Comprimento	Descrição
FID	FID	OID	4	Identificador
Shape	Shape	Geometry	0	Forma do shape
Município	Município	String	50	Serrano do Maranhão
Tipo	Tipo	String	50	Áreas de pesca (industrial ou artesanal)
Comunidade	Comunidade	String	50	Comunidades pesqueiras de Serrano do Maranhão

Mapas temáticos relacionados:

- MAPA_II6311_30_AreaPesca_Serrano

Simbologia:**Áreas de Pesca**

Sede



Porto do Jenipapo**

Nome do Arquivo:**BG_02022_000024_2014_BBar_AECOMeBG_28_09_2015_AreasPesca_Soure201501****Formato:** Vetor**Tipologia:** Polígono

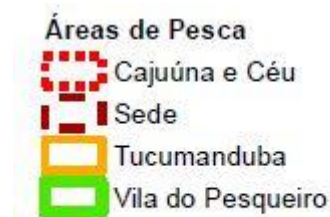
Descrição: Áreas de pesca do município apresentada por comunidade e município. Nos atributos é apresentado o tipo da área: Pesca artesanal, Pesca Industrial ou Pesqueiro (quando aplicável para o município). As áreas foram delimitadas a partir de campos realizados pela AECOM entre 2013 e 2014.

Atributos: A tabela de atributos contém os seguintes itens:

Nome	Alias	Tipo	Comprimento	Descrição
FID	FID	OID	4	Identificador
Shape	Shape	Geometry	0	Forma do shape
Município	Município	String	50	Soure
Tipo	Tipo	String	50	Áreas de pesca (industrial ou artesanal)
Comunidade	Comunidade	String	50	Comunidades pesqueiras de Soure

Mapas temáticos relacionados:

- MAPA_II6311_55_AreaPesca_Soure

Simbologia:

Nome do Arquivo:**BG_02022_000024_2014_BBar_AECOMeBG_28_09_2015_AreasPesca_Tracuateua201501****Formato:** Vetor**Tipologia:** Polígono

Descrição: Áreas de pesca do município apresentada por comunidade e município. Nos atributos é apresentado o tipo da área: Pesca artesanal, Pesca Industrial ou Pesqueiro (quando aplicável para o município). As áreas foram delimitadas a partir de campos realizados pela AECOM entre 2013 e 2014.



Atributos: A tabela de atributos contém os seguintes itens:

Nome	Alias	Tipo	Comprimento	Descrição
FID	FID	OID	4	Identificador
Shape	Shape	Geometry	0	Forma do shape
Município	Município	String	50	Tracuateua
Tipo	Tipo	String	50	Áreas de pesca (industrial ou artesanal)
Comunidade	Comunidade	String	200	Comunidades pesqueiras de Tracuateua

Mapas temáticos relacionados:

- MAPA_II6311_39_AreaPesca_Tracuateua

Simbologia:**Áreas de Pesca**

-  Porto da Alemanha
-  Porto Salinas

Nome do Arquivo:**BG_02022_000024_2014_BBar_AECOMeBG_28_09_2015_AreasPesca_Turiacu201501****Formato:** Vetor**Tipologia:** Polígono

Descrição: Áreas de pesca do município apresentada por comunidade e município. Nos atributos é apresentado o tipo da área: Pesca artesanal, Pesca Industrial ou Pesqueiro (quando aplicável para o município). As áreas foram delimitadas a partir de campos realizados pela AECOM entre 2013 e 2014.

Atributos: A tabela de atributos contém os seguintes itens:

Nome	Alias	Tipo	Comprimento	Descrição
FID	FID	OID	4	Identificador
Shape	Shape	Geometry	0	Forma do shape
Município	Município	String	50	Turiaçu
Tipo	Tipo	String	50	Áreas de pesca (industrial ou artesanal)
Comunidade	Comunidade	String	50	Comunidades pesqueiras de Turiaçu

Mapas temáticos relacionados:

- MAPA_II6311_33_AreaPesca_Turiacu

Simbologia:**Comunidade**

Nome do Arquivo:**BG_02022_000024_2014_BBar_AECOMeBG_28_09_2015_AreasPesca_Tutoia2013****Formato:** Vetor**Tipologia:** Polígono

Descrição: Áreas de pesca do município apresentada por comunidade e município. Nos atributos é apresentado o tipo da área: Pesca artesanal, Pesca Industrial ou Pesqueiro (quando aplicável para o município). As áreas foram delimitadas a partir de campos realizados pela AECOM entre 2013 e 2014.



Atributos: A tabela de atributos contém os seguintes itens:

Nome	Alias	Tipo	Comprimento	Descrição
FID	FID	OID	4	Identificador
Shape	Shape	Geometry	0	Forma do shape
Município	Município	String	50	Tutóia
Tipo	Tipo	String	50	Áreas de pesca (industrial ou artesanal)
Comunidade	Comunidade	String	254	Comunidades pesqueiras de Tutóia

Mapas temáticos relacionados:

- MAPA_II.6.3.11_50_AreaPesca_Tutoia

Simbologia:**Áreas de Pesca**

	Demais comunidades
	Sede

Nome do Arquivo:**BG_02022_000024_2014_BBar_AECOMeBG_28_09_2015_AreasPesca_Vigia201310****Formato:** Vetor**Tipologia:** Polígono

Descrição: Áreas de pesca do município apresentada por comunidade e município. Nos atributos é apresentado o tipo da área: Pesca artesanal, Pesca Industrial ou Pesqueiro (quando aplicável para o município). As áreas foram delimitadas a partir de campos realizados pela AECOM entre 2013 e 2014.

Atributos: A tabela de atributos contém os seguintes itens:

Nome	Alias	Tipo	Comprimento	Descrição
FID	FID	OID	4	Identificador
Shape	Shape	Geometry	0	Forma do shape
Município	Município	String	50	Vigia
Tipo	Tipo	String	50	Áreas de pesca (industrial ou artesanal)
Comunidade	Comunidade	String	50	Comunidades pesqueiras de Vigia

Mapas temáticos relacionados:

- MAPA_II6311_53_AreaPesca_Vigia

Simbologia:**Áreas de Pesca**

Arapiranga, C

Itereua, Jurateua, Jardim da Barreta, Bom jardim da Barreta,
Macapá da Barreta e Santa Luzia da Barreta

Nome do Arquivo:**BG_02022_000024_2014_BBar_AECOMeBG_28_09_2015_AreasPesca_Viseu201501****Formato:** Vetor**Tipologia:** Polígono

Descrição: Áreas de pesca do município apresentada por comunidade e município. Nos atributos é apresentado o tipo da área: Pesca artesanal, Pesca Industrial ou Pesqueiro (quando aplicável para o município). As áreas foram delimitadas a partir de campos realizados pela AECOM entre 2013 e 2014.





Atributos: A tabela de atributos contém os seguintes itens:

Nome	Alias	Tipo	Comprimento	Descrição
FID	FID	OID	4	Identificador
Shape	Shape	Geometry	0	Forma do shape
Name	Name	String	254	Viseu
Municipio	Municipio	String	50	Comunidades pesqueiras de Fortim
Tipo	Tipo	String	50	Áreas de pesca (industrial ou artesanal)
Comunidade	Comunidade	String	200	Comunidades pesqueiras de Fortim

Mapas temáticos relacionados:

- MAPA_II6311_38_AreaPesca_Viseu

Simbologia:**Áreas de Pesca**

-  Apeú, Centro Alegre, Curupaití e Itamixila
-  Limondeua
-  Vila Bombom, Itacupim, Samaúma e São José do Gurupí
-  Sede e Taperebateua

Nome do Arquivo:

BG_02022_00024_2014_BBar_AECOM_28_09_2015_AreasPescaIndustrial201507

Formato: Vetor

Tipologia: Polígono

Descrição: Áreas de pesca do município apresentada por comunidade e município. Nos atributos é apresentado o tipo da área: Pesca artesanal, Pesca Industrial ou Pesqueiro (quando aplicável para o município). As áreas foram delimitadas a partir de campos realizados pela AECOM entre 2013 e 2014.

Atributos: A tabela de atributos contém os seguintes itens:

Nome	Alias	Tipo	Comprimento	Descrição
FID	FID	OID	4	Identificador
Shape	Shape	Geometry	0	Forma do shape
Name	Name	String	254	Visu
Municipio	Municipio	String	50	Comunidades pesqueiras de Fortim
Tipo	Tipo	String	50	Áreas de pesca (industrial ou artesanal)
Comunidade	Comunidade	String	200	Comunidades pesqueiras de Fortim

Mapas temáticos relacionados:

- MAPA_II6314_1_AreaPescaIndustrial_CE
- MAPA_II6314_2_AreaPescaIndustrial_PI
- MAPA_II6314_3_AreaPescaIndustrial_MA
- MAPA_II6314_4_AreaPescaIndustrial_PA

Simbologia:

Áreas de Pesca Industrial

Modalidade

-  Arrasto simples ou duplo
-  Manzuá
-  Pote
-  Espinhel vertical
-  Espinhel horizontal
-  Linha de mão
-  Covo
-  Rede de emalhe