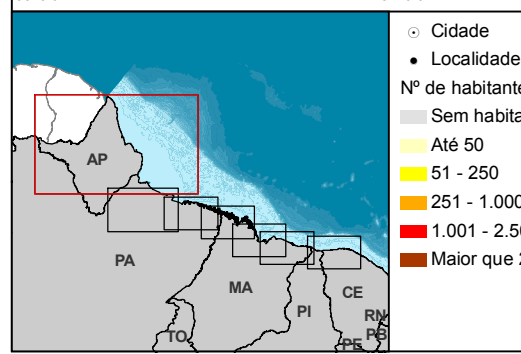
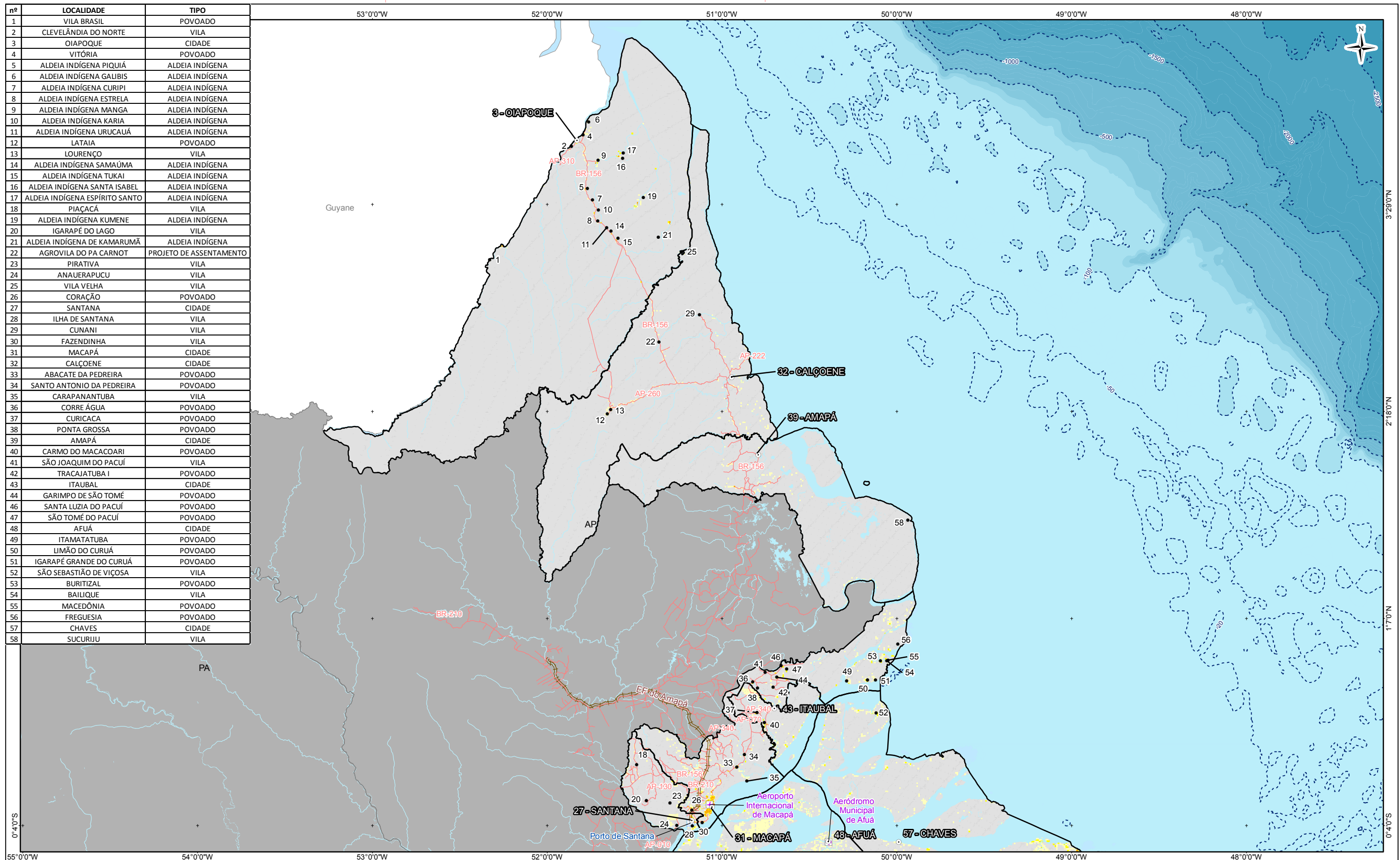



nº	LOCALIDADE	TIPO
1	VILA BRASIL	POVOADO
2	CLEVELÂNDIA DO NORTE	VILA
3	OIAPOQUE	CIDADE
4	VITÓRIA	POVOADO
5	ALDEIA INDÍGENA PIQUIÁ	ALDEIA INDÍGENA
6	ALDEIA INDÍGENA GALIBIS	ALDEIA INDÍGENA
7	ALDEIA INDÍGENA CURUPI	ALDEIA INDÍGENA
8	ALDEIA INDÍGENA ESTRELA	ALDEIA INDÍGENA
9	ALDEIA INDÍGENA MANGA	ALDEIA INDÍGENA
10	ALDEIA INDÍGENA KARIA	ALDEIA INDÍGENA
11	ALDEIA INDÍGENA URUCAUÁ	ALDEIA INDÍGENA
12	LATAIA	POVOADO
13	LOURENÇO	VILA
14	ALDEIA INDÍGENA SAMAUMA	ALDEIA INDÍGENA
15	ALDEIA INDÍGENA TUKAI	ALDEIA INDÍGENA
16	ALDEIA INDÍGENA SANTA ISABEL	ALDEIA INDÍGENA
17	ALDEIA INDÍGENA ESPÍRITO SANTO	ALDEIA INDÍGENA
18	PIACACÁ	VILA
19	ALDEIA INDÍGENA KUMENE	ALDEIA INDÍGENA
20	IGARAPÉ DO LAGO	VILA
21	ALDEIA INDÍGENA DE KAMARUMÁ	ALDEIA INDÍGENA
22	AGROVILA DO PA CARNOT	PROJETO DE ASSENTAMENTO
23	PIRATIVA	VILA
24	ANAUERAPUCU	VILA
25	VILA VELHA	VILA
26	CORAÇÃO	POVOADO
27	SANTANA	CIDADE
28	ILHA DE SANTANA	VILA
29	CUNANI	VILA
30	FAZENDINHA	VILA
31	MACAPÁ	CIDADE
32	CALÇOENE	CIDADE
33	ABACATE DA PEDREIRA	POVOADO
34	SANTO ANTONIO DA PEDREIRA	POVOADO
35	CARAPANANTUBA	VILA
36	CORRE ÁGUA	POVOADO
37	CURICACA	POVOADO
38	PONTA GROSSA	POVOADO
39	AMAPÁ	CIDADE
40	CARMO DO MACACOARI	POVOADO
41	SÃO JOAQUIM DO PACUÍ	VILA
42	TRACAJATUBA I	POVOADO
43	ITAUBAL	CIDADE
44	GARIMPO DE SÃO TOMÉ	POVOADO
46	SANTA LUZIA DO PACUÍ	POVOADO
47	SÃO TOMÉ DO PACUÍ	POVOADO
48	AFUÁ	CIDADE
49	ITAMATATUBA	POVOADO
50	LIMÃO DO CURUÁ	POVOADO
51	IGARAPÉ GRANDE DO CURUÁ	POVOADO
52	SÃO SEBASTIÃO DE VIÇOSA	VILA
53	BURITIZAL	POVOADO
54	BAILIQUE	VILA
55	MACEDÔNIA	POVOADO
56	FREGUESIA	POVOADO
57	CHAVES	CIDADE
58	SUCURIJU	VILA



<ul style="list-style-type: none"> ○ Cidade ● Localidades Nº de habitantes: ○ Sem habitantes ○ Até 50 ○ 51 - 250 ○ 251 - 1.000 ○ 1.001 - 2.500 ○ Maior que 2.500 	<ul style="list-style-type: none"> □ Blocos BM-BAR-3 e BM-BAR-5 □ Municípios da área de estudo - Meio Socioeconômico □ Limites estaduais □ Limites nacionais □ Corpos d'água □ Hidrografia □ Rodovias □ Ferrovias □ Aeroportos □ Portos
---------------------------------------------------------------------------------------------------------------------------------------------------------------------------------------------------------------------------------------------------------	-----------------------------------------------------------------------------------------------------------------------------------------------------------------------------------------------------------------------------------------------------------------------------------------------------------------------------------------

FONTE: ANP - Banco de Dados de Exploração e Produção (Bdep), 2014; Egis, 2019; IBGE - Base Vetorial Contínua, 2013; IBGE - Grade Estatística, 2016; IBGE - Localidades, 2010; NOAA - Undersea Feature Names Gazetteer, 2016.

PROJETO: ATIVIDADE DE PERFURAÇÃO MARÍTIMA NOS BLOCOS BM-BAR-3 E BM-BAR-5 - BACIA DE BARREIRINHAS ESTUDO DE IMPACTO AMBIENTAL - EIA
 TÍTULO: MAPA II.6.3.1-1 - DISTRIBUIÇÃO DA POPULAÇÃO RESIDENTE E REDES DE TRANSPORTE NA ÁREA DE ESTUDO DO MEIO SOCIOECONÔMICO (ARTICULAÇÃO 1 DE 7)

Nº PROCESSO: 02001.018168/2019-13	ELAB: Alexandre Costa	ASS.: Juliana Antunes	VERIF: Juliana Antunes	ASS.: Juliana Antunes
ESCAL. GRÁF.: 0 10 20 30 Km	VERSÃO: Rev.00	Sist. Coord. Geográficas SIRGAS 2000		
ESCAL. NUM.: 1:2.300.000	DATA: 23/08/2019	TAMANHO: A3	FOLHA: 2/8	