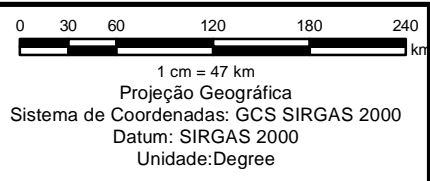





CONVENÇÕES CARTOGRÁFICAS:

- LEGENDA:
- Capital Estadual
 - Sedes Municipais
 - Limite Municípios Costeiros
 - Bloco Exploratório
 - ▭ Limite Estadual
 - Municípios da Área de Estudo
 - Bragança - PA
 - - - Batimetria
 - ▭ Rota das Embarcações de Apoio
 - ▨ Áreas de Pesca de Bragança
 - ▨ Pesca Durante o Ano Inteiro
 - ▨ Pesca Durante o Inverno
 - ▨ Pesca Durante o Verão



FONTES:
- SIGEL, ANEEL
- IBGE - Localidades 2010



CLIENTE:  queiroz galvão EXPLORAÇÃO E PRODUÇÃO		EXECUÇÃO:  AECOM  Habtec Mott MacDonald	
TÍTULO: Estudo de Impacto Ambiental (EIA) Bacia da Foz do Amazonas BRAGANÇA - PA			
RESP. TÉCNICO: Davi Rodrigues	CONSELHO REGIONAL:	ASSINATURA: Viviane Severiano	Nº MAPA: II.9.18
ESCALA: 1:4,700,000	PROJETADO POR: Leonardo Dias, Sabrina Silva e Celso Dias	APROVADO POR:	FOLHA: 01/01
DATA: Março, 2015	Nº PROJETO: 346359	Nº PROCESSO: 02022.000336/2014-53	REVISÃO: 00