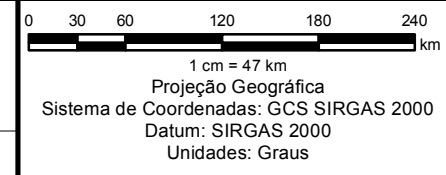


CONVENÇÕES CARTOGRÁFICAS:






- LEGENDA:
- Sedes Municipais
 - Capital Estadual
 - Municípios da Área de Estudo
 - Cachoeira do Arari - PA
 - Municípios Costeiros
 - Blocos Exploratórios
 - Bacia Sedimentar Marítima
 - Limite Estadual
 - Batimetria

Rotas das Embarcações de Apoio

Áreas de Pesca de Cachoeira do Arari

■ Pesca Durante o Ano Inteiro

FONTES:
 - Trabalho de Campo IEPA/FAPEAP – 2014 e 2015
 - IBGE - Localidades 2010

CLIENTE:   

TÍTULO: **Estudo de Impacto Ambiental (EIA)**
Bacia da Foz do Amazonas
Áreas de Pesca do Município de Cachoeira do Arari - PA

RESP. TÉCNICO: Rodrigo Campos	CONSELHO REGIONAL: -	ASSINATURA: Ricardo Busoli	Nº MAPA: 11.9.3
ESCALA: 1:4.700.000	PROJETADO POR: Felipe Alcantara	APROVADO POR: Ricardo Busoli	FOLHA: 01/01
DATA: março de 2015	Nº PROJETO: 15-019	Nº PROCESSO: 02022.000336/2014-53	REVISÃO: 01