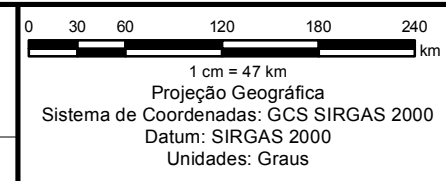


CONVENÇÕES CARTOGRÁFICAS:

LEGENDA:




- Sedes Municipais
- Capital Estadual
- Municípios da Área de Estudo
- Maracanã - PA
- Municípios Costeiros
- Blocos Exploratórios
- Bacia Sedimentar Marítima
- Limite Estadual
- Batimetria

- Rotas das Embarcações de Apoio
- **Áreas de Pesca de Maracanã**
- Pesca Durante o Ano Inteiro



FONTES:
 - Trabalho de Campo IEPA/FAPEAP – 2014 e 2015
 - IBGE - Localidades 2010



CLIENTE:  


TÍTULO: **Estudo de Impacto Ambiental (EIA)**
Bacia da Foz do Amazonas
Áreas de Pesca do Município de Maracanã - PA

RESP. TÉCNICO: Rodrigo Campos	CONSELHO REGIONAL: -	ASSINATURA: Ricardo Busoli	Nº MAPA: II.9.14
ESCALA: 1:4.700.000	PROJETADO POR: Felipe Alcantara	APROVADO POR: Ricardo Busoli	FOLHA: 01/01
DATA: março de 2015	Nº PROJETO: 15-019	Nº PROCESSO: 02022.000336/2014-53	REVISÃO: 01